

**REZULTATI ANKETE MED PREBIVALCI  
TRZINA O SMERI NADALJNJEGA  
PROSTORSKEGA RAZVOJA TRZINA**

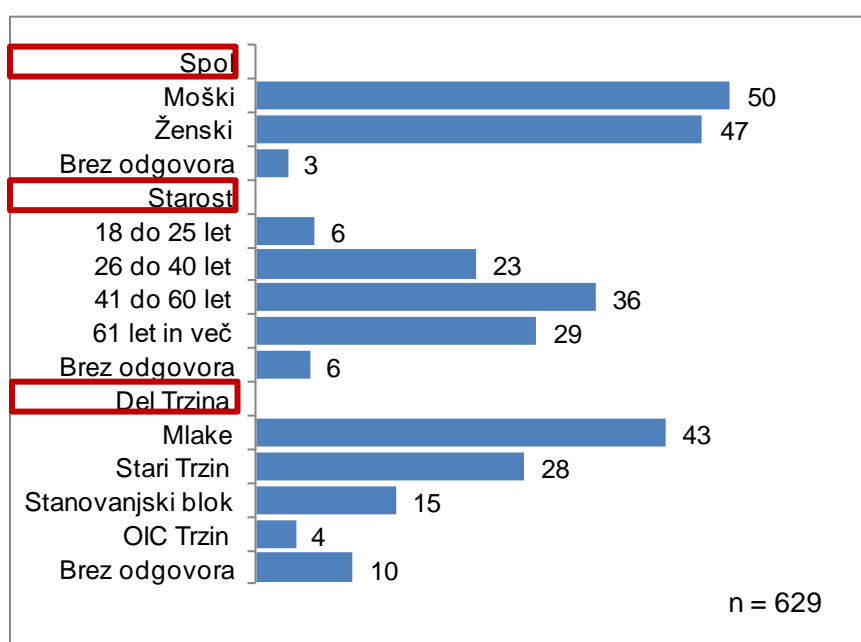
**November, 2015**

RHO SIGMA, Vanja Ida Erčulj s.p.  
E: [vanja.erculj@rosigma.si](mailto:vanja.erculj@rosigma.si)



## STRUKTURA VZORCA

Vse skupaj je bilo oddanih (v spletni ali pisni obliki)  $n = 400$  anket od katerih so bile  $n = 4$  neveljavne (neizpolnjene). V vzorec je bilo tako vključenih  $n = 396$  gospodinjstev in  $n = 629$  oseb. Od  $n = 396$  gospodinjstev je anketo v spletni obliki oddalo  $n = 63$  gospodinjstev, v pisni obliki pa  $n = 333$  gospodinjstev. Iz gospodinjstva je na anketo odgovorila najmanj ena in največ štiri osebe. V povprečju je sta v istem gospodinjstvu na anketo odgovorili 2 osebi. Odgovarjajoči so bili uravnoteženi po spolu (v vzorcu je približno polovica moških in žensk). Najmanj (6 %) je bilo starih 18 do 25 let, slaba četrtnina 25 do 40 let, 36 % 40 do 60 let, 29 % 61 let in več, nekaj (6 %) pa jih podatka o starosti ni navedlo. Največ odgovarjajočih je bilo iz Mlake (43 %), sledijo prebivalci starega Trzina (28 %), iz stanovanjskih blokov (15 %) in OIC (4 %). Odgovora na vprašanje o lokaciji ni podalo 10 % anketiranih.



Slika 1: Struktura odgovarjajočih po spolu.

## REZULTATI ANALIZ NA NIVOJU POSAMEZNIKA

Na slikah je prikazan odstotni delež vseh anketiranih, ki so objekt uvrstili na 1. mesto po pomembnosti. Odstotni delež je zapisan s črno barvo znotraj strukturnega stolpca. Z rdečo, je poleg stolpca zapisana srednja vrednost (mediana) odgovora. Polovica anketiranih je objektu pripisala nižjo in polovica višjo vrednost od zapisane srednje vrednosti. Vsaka slika prikazuje odstotni delež in srednjo vrednost vseh anketiranih ter anketiranih po starostnih skupinah in lokaciji prebivališča.

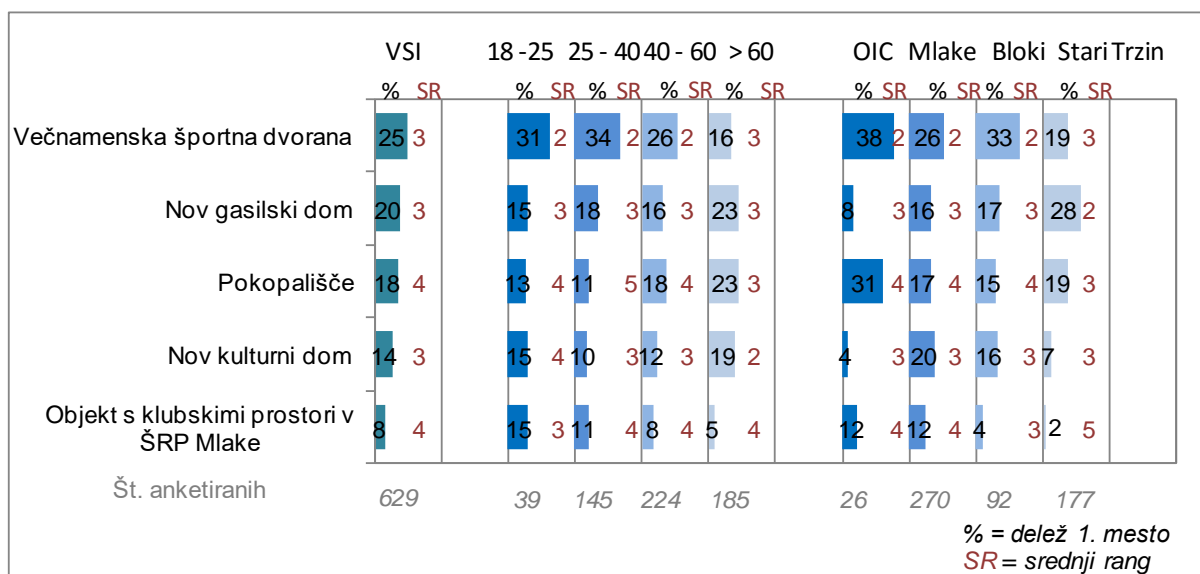
### Objekti družbene infrastrukture po pomembnosti

Največji delež (25 %) je na prvo mesto po pomembnosti uvrstilo večnamensko športno dvorano, sledi gasilski dom (20 %) in pokopališče (18 %). Večnamensko športno dvorano, nov gasilski dom in nov kulturni dom je 50 % anketiranih uvrstilo na prva tri mesta po pomembnosti, pokopališče pa na prva

štiri mesta po pomembnosti<sup>1</sup>. Pri pokopališču se tako kažeta dva pola, prvi, ki daje velik pomen pokopališču in drugi, ki se jim pokopališče zdi izrazito manj pomembno.

Razčlenitev po starostnih skupinah pokaže, da pripisujejo vprašani do 60 leta največji pomen večnamenski športni dvorani. V vseh treh »mlajših« starostnih skupinah je slednjo na prvo mesto po pomembnosti uvrstil najvišji delež anketiranih. Tudi srednja vrednost kaže na največjo pomembnost tega objekta v vseh treh »mlajših« starostnih skupinah. Polovica vprašanih v skupinah 18 – 25 let, 25 – 40 let in 40 – 60 let je namreč športno dvorano po pomembnosti uvrstila na prvo ali drugo mesto. V starostni skupini nad 60 let so bila mnenja kateri objekt najpomembnejši razdeljena med pokopališče, gasilski in kulturni dom, a je bila slednjemu, upoštevajoč vse odgovore pripisana večja pomembnost. Polovica anketiranih ga je namreč uvrstila na prvo ali drugo mesto po pomembnosti (srednji rang je enak 2). Pri ostalih dveh objektih so glasovi polovice anketiranih razdeljeni na prva tri mesta (srednji rang je enak 3).

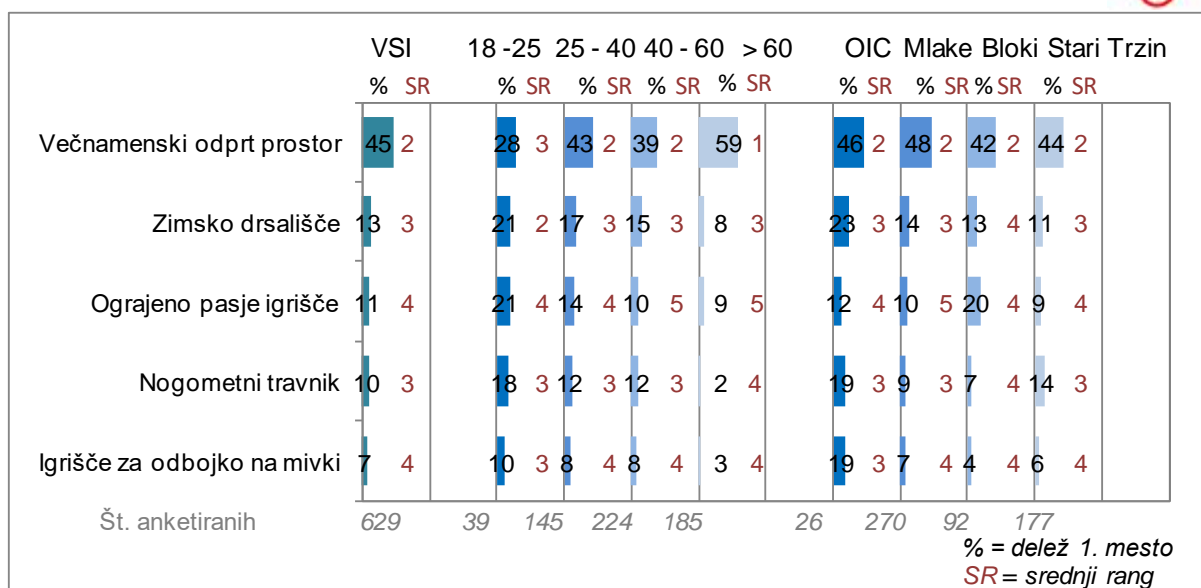
Najpomembnejši objekt pri prebivalcih OIC Trzin, Mlake in blokov je večnamenska športna dvorana, v starem Trzinu pa nov gasilni dom. V OIC je na prvo mesto večnamensko športno dvorano uvrstilo 38 % anketiranih in pokopališče 31 %. v Mlakah je večnamensko športno dvorano na prvo mesto uvrstilo 26 % in kulturni dom 20 % anketiranih. V blokih je večnamensko športno dvorano uvrstilo na prvo mesto 33 % anketiranih in nov kulturni dom 20 % vprašanih. V starem Trzinu je nov gasilni dom kot najpomembnejši objekt označilo 31 % anketiranih, večnamensko športno dvorano in pokopališče pa 19 % vprašanih.



Slika 2: Delež posameznikov, ki so objekt označili kot najpomembnejši in srednja vrednost.

Pri drugem sklopu objektov je na prvo mesto po pomembnosti uvrstil največji delež odgovarjajočih (45 %) večnamenski odprt prostor. Objekt je bil enotno označen kot najbolj pomemben tudi v starostnih skupinah in v predelih Trzina. Mladi (18 – 25 let) so kot pomembnejši objekt navedli še zimsko drsališče. Polovica jih je zimsko drsališče dala na prvo ali drugo mesto po pomembnosti (srednji rang je enak 2).

<sup>1</sup> Komentar opisuje rezultate glede na srednjo vrednost pripisano posameznem objektu.

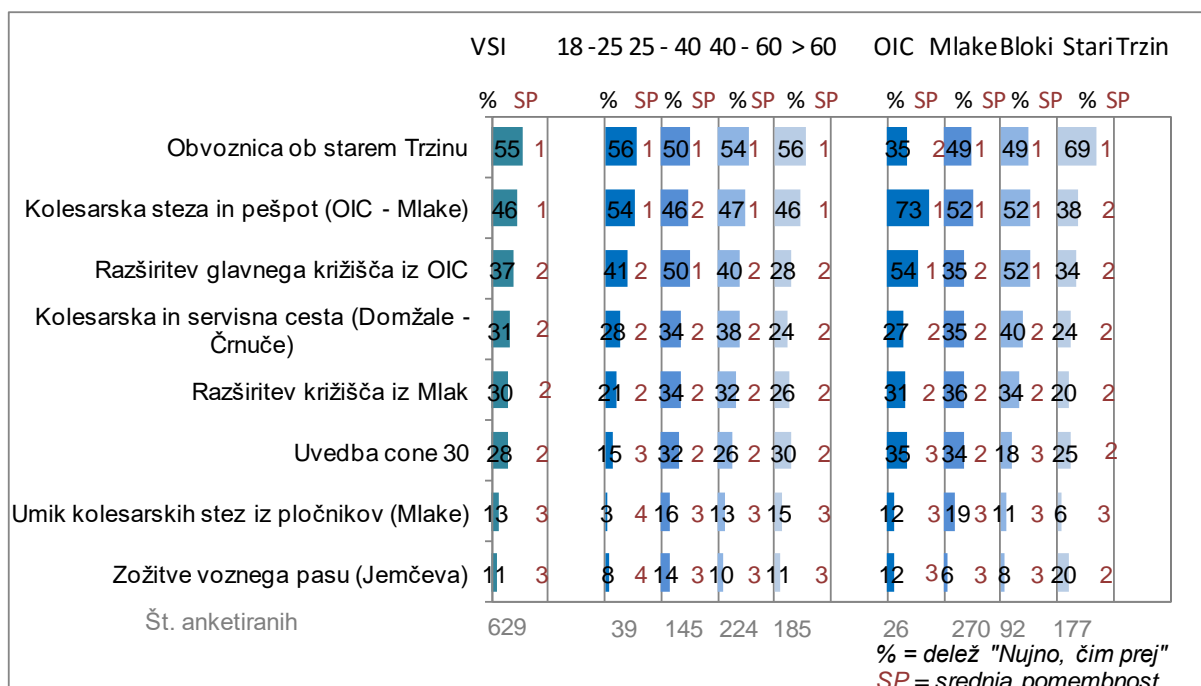


Slika 3: Delež posameznikov, ki so objekt označili kot najpomembnejši in srednja vrednost.

Med objekti družbene infrastrukture so anketirani pogosteje navedli še bazen, podaljšek ljubljanskega potniškega prometa, optično povezavo, nakupovalno središče, zdravstveni dom, zobozdravstveno ambulanto in pošto (Priloga 1 in 2).

### Objekti cestne infrastrukture po pomembnosti

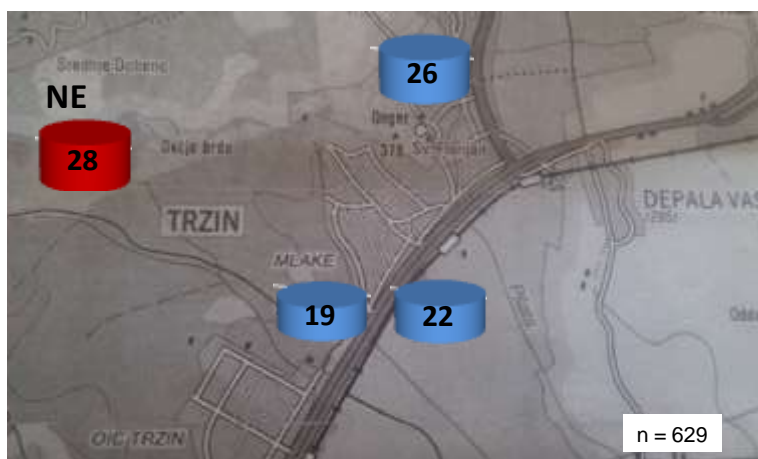
Pri cestni infrastrukturi bi bilo po mnenju anketiranih potrebno urediti obvoznico ob starem Trzinu in kolesarsko stezo in pešpot med OIC in Mlakami. Starostni skupini med 25 in 40 let je pomembna tudi razširitev glavnega križišča iz OIC, enako to velja tudi za prebivalce OIC in za prebivalce iz blokov.



Slika 4: Delež posameznikov, ki so predel cestne infrastrukture označili kot nujen in srednja vrednost.

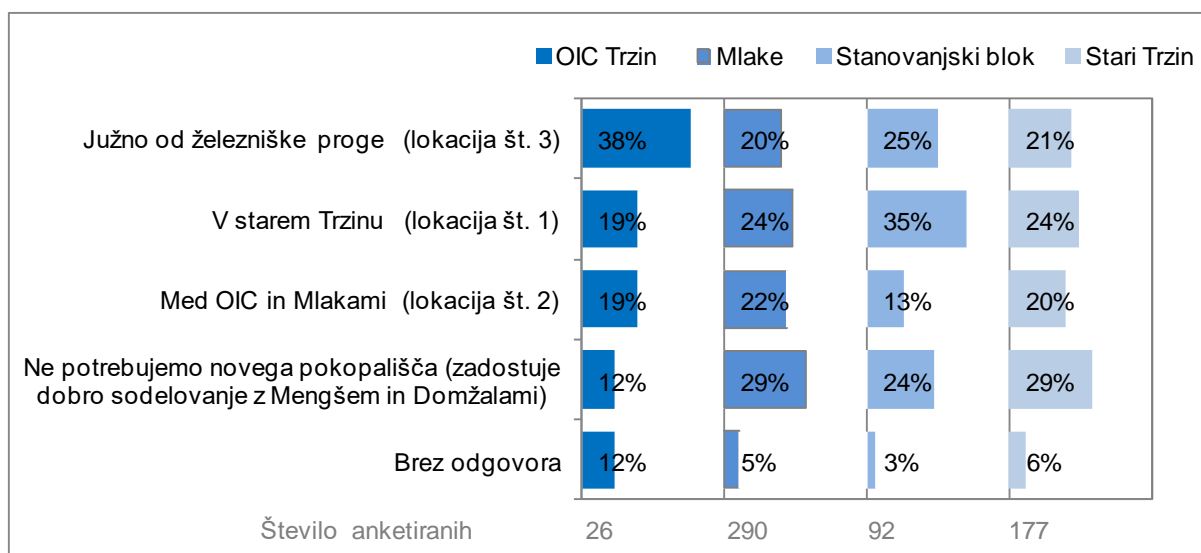
## Lokacija pokopališča

Dobra četrtina (28 %) vprašanih meni, da pokopališča v Trzinu ne potrebujejo. Glasovi preostalih so precej enakomerno porazdeljeni med tri predlagane lokacije, s prednostjo lokacije v starem Trzinu, kamor bi pokopališče umestila dobra četrtina vprašanih (26 %). N = 31 (5 %) anketiranih na vprašanje o pokopališču ni odgovorilo.



Slika 5: Odstotni delež posameznikov, ki so izbrali posamezno lokacijo pokopališča.

Največji delež (38 %) anketiranih iz OIC Trzin bi imelo pokopališče južno od železniške proge, v Mlakah jih največji delež (29 %) meni, da pokopališča ne potrebujejo, v stanovanjskih blokih jih največ (35 %) izbere lokacijo v starem Trzinu, v starem Trzinu jih največ (29 %) meni, da pokopališča ne potrebujejo.



Slika 5a: Odstotni delež posameznikov po predelu Trzina, ki so izbrali posamezno lokacijo pokopališča.

## REZULTATI ANALIZE NA NIVOJU GOSPODINJSTVA

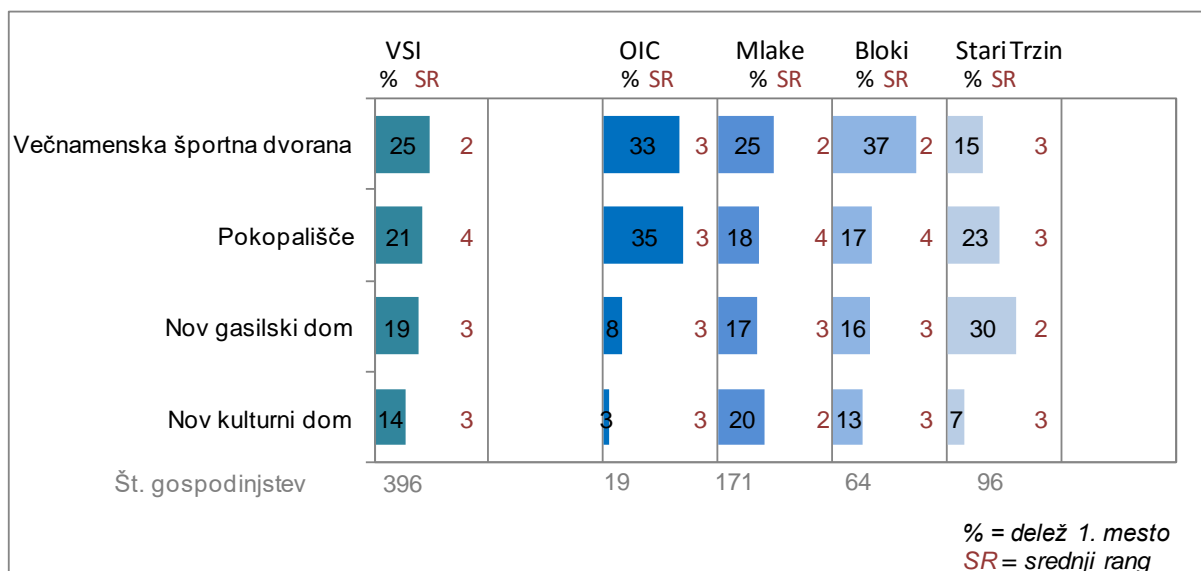
V nadaljevanju so prikazani rezultati na nivoju gospodinjstva. Gospodinjstvo šteje eno enoto. V kolikor sta na vprašanje odgovorila dva člana istega gospodinjstva, je vsak doprinesel polovico glasu h končnemu rezultatu. Na ta način je upoštevan srednji odgovor gospodinjstva. Tako izračunana vrednost ustreza povprečnemu odgovoru gospodinjstva. Prikazi so enaki kot pri analizi na nivoju posameznika, le da ni razčlenitve po starostnih skupinah. Prikazan je odstotni delež anketiranih gospodinjstev, ki so posamezen objekt uvrstili na prvo mesto in srednja vrednost (mediana). Polovico gospodinjstev je objektu pripisalo nižji in polovica višji pomen od zapisane srednje vrednosti. Oba podatka sta prikazana tudi po kraju prebivališča gospodinjstva.

### Objekti družbene infrastrukture po pomembnosti

Na ravni gospodinjstev so rezultati podobni rezultatom na ravni posameznikov. Anketirana gospodinjstva so v največjem deležu kot najpomembnejšo infrastrukturo izbrala večnamensko športno dvorano (25 %). Srednja vrednost kaže, da je 50 % gospodinjstev večnamensko športno dvorano umestilo na prvo ali drugo mesto.

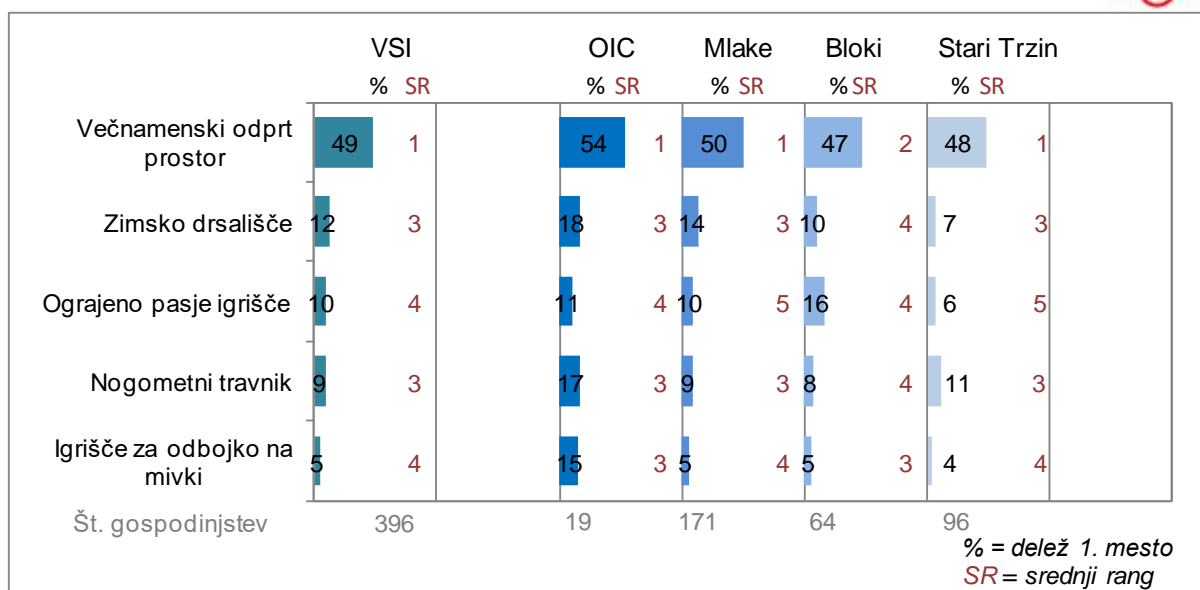
21 % anketiranih gospodinjstev je pokopališče označilo kot najpomembnejšo infrastrukturo, a srednja vrednost kaže na to, da je polovica anketiranih pokopališče uvrstila na četrto mesto po pomembnosti ali slabše.

Analiza po področjih Trzina pokaže, da je v Mlakah poleg športne dvorane večja pomembnost pripisana novemu kulturnemu domu, v starem Trzinu pa novemu gasilskemu domu.



Slika 6: Delež gospodinjstev, ki so objekt označili kot najpomembnejši in srednja vrednost.

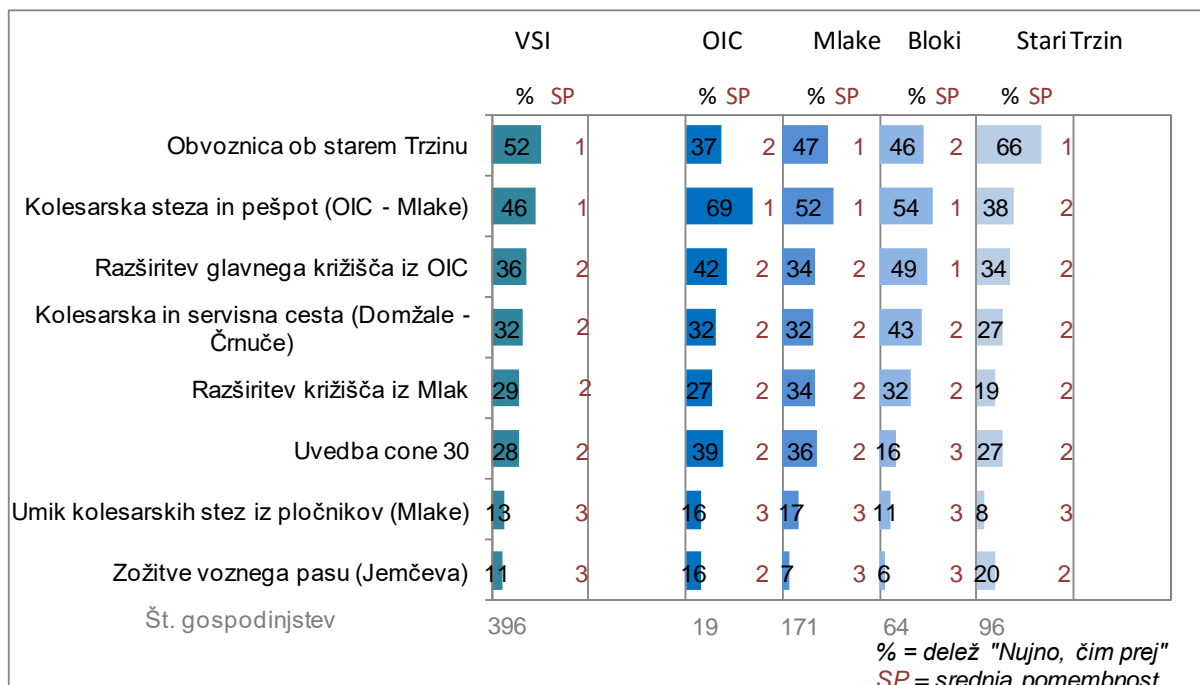
Od drugega sklopa infrastrukture ima največji pomen večnamenski odprt prostor. Na prvo mesto ga je umestila slaba polovica anketiranih gospodinjstev. Med področji Trzina ni opaziti razlik v preferencah drugega sklopa objektov družbene infrastrukture.



Slika 7: Delež gospodinjstev, ki so objekt označili kot najpomembnejši in srednja vrednost.

## Objekti cestne infrastrukture po pomembnosti

Obvoznica v starem Trzinu in kolesarska steza med OIC – Mlake si delita prvo mesto po pomembnosti tudi na ravni gospodinjstev. Slednja se zdi še posebej pomembna anketiranim gospodinjstvom OIC, prva pa gospodinjstvom iz starega Trzina. V blokih si želijo, poleg obvoznice in kolesarske steze OIC-Mlake, še razširitve glavnega križišča iz OIC.



Slika 8: Delež gospodinjstev, ki so predel cestne infrastrukture označili kot nujen in srednja vrednost.

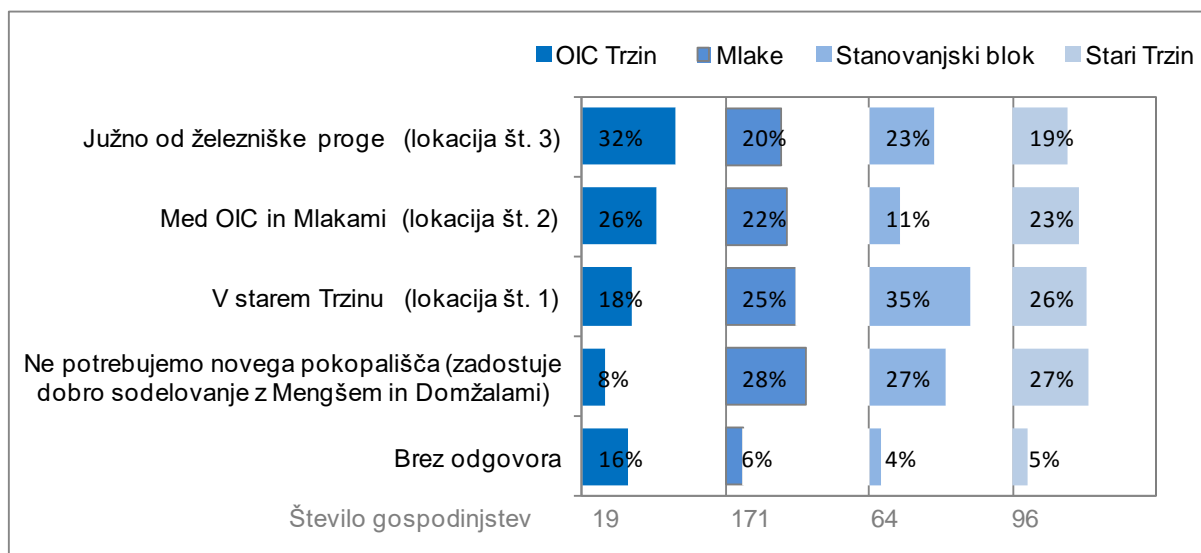
## Lokacija pokopališča

Analiza na nivoju gospodinjstev pokaže, da je 27 % anketiranim gospodinjstvom pokopališče v Trzinu nepotrebno. Med preostalimi gospodinjstvi se jih je 27 % odločilo za lokacijo v starem Trzinu, 21 % pa za lokacijo med OIC in Mlakami in 20 % južno od železniške proge. N = 21 (5 %) gospodinjstev na vprašanje ni odgovorilo.



Slika 9: Odstotni delež gospodinjstev, ki so izbrala posamezno lokacijo pokopališča.

Največji delež gospodinjstev v OIC Trzin bi imelo pokopališče južno od železniške proge, v Mlakah jih 28 % meni, da pokopališča ne potrebujejo, 25 % pa bi ga imelo v starem Trzinu. V stanovanjskih blokih bi največji delež gospodinjstev (35 %) pokopališče imelo v starem Trzinu. Gospodinjstva iz starega Trzina menijo, da pokopališča ne potrebujejo (27 %) ali bi pokopališče imela v starem Trzinu (26 %).



Slika 9a: Odstotni delež gospodinjstev po predelu Trzina, ki so izbrala posamezno lokacijo pokopališča.



## PRILOGA

Priloga 1: Navedbe pod »drugo« pri družbeni infrastrukturi, 1. sklop.

|   | Število odgovorov |
|---|-------------------|
| bazen   | 20                |
| optična povezava                              | 16                |
| lpp   | 9                 |
| nakupovalno središče                          | 8                 |
| večji trgovski center                         | 7                 |
| zdravstveni dom                               | 7                 |
| zobozdravstvena ambulanta                     | 7                 |
| pošta   | 6                 |
| bowling                                       | 3                 |
| osrednji trg in vaško jedro                   | 3                 |
| paviljon v šrp                                | 3                 |
| bife pri šrp mlake                            | 2                 |
| eko tržnica, mlekomat                         | 2                 |
| fitnes center                                 | 2                 |
| igrišče za odbojko na mivki                   | 2                 |
| kolesarska OIC-Mlake                          | 2                 |
| nogometno igrišče                             | 2                 |
| nov farovž z večnamenskimi prostori           | 2                 |
| obnova župnijske cerkve                       | 2                 |
| parkirišča                                    | 2                 |
| prometno ogledalo pri kmetiji vesel / jemčeva | 2                 |
| trim steza                                    | 2                 |
| bankomat                                      | 1                 |
| dodatna varovana stanovanja                   | 1                 |
| drsališče                                     | 1                 |
| fasada cerkve                                 | 1                 |
| glasbena šola                                 | 1                 |
| kavarna                                       | 1                 |
| laboratorij                                   | 1                 |
| mladinski skate park                          | 1                 |
| mlekomat                                      | 1                 |
| nočno varovanje igrišč                        | 1                 |
| prostori za mladino                           | 1                 |
| slaščičarna, papirnica, trafika               | 1                 |
| stadion                                       | 1                 |
| street workout igrišče                        | 1                 |
| ukinitev redarstva                            | 1                 |
| ureditev bajerja                              | 1                 |

Priloga 2: Navedbe pod »drugo« pri družbeni infrastrukturi, 2. sklop.

|   | Število<br>gospodinjstev |
|---|--------------------------|
| bazen   | 16                       |
| lpp   | 12                       |
| dirkališče  | 4                        |
| rondoji, več umetnosti, kiparstva                 | 4                        |
| soba za ogled tekem na velikem platnu             | 4                        |
| ureditev bajerja                                  | 4                        |
| večnamensko dirkališče                            | 4                        |
| pošta   | 3                        |
| drevored  | 2                        |
| igrišče in line hokej                             | 2                        |
| park ob domu starejših                            | 2                        |
| pozimi urejene tekaške proge                      | 2                        |
| prometno ogledalo pri kmetiji vesel /<br>jemčeva  | 2                        |
| ptt v starem trzinu                               | 2                        |
| skate park  | 2                        |
| tržnica ob sobotah                                | 2                        |
| vadbišče za golf                                  | 2                        |
| cestna povezava med Oic in mlakami                | 1                        |
| inline hockey                                     | 1                        |
| izobraževalno središče za jezike                  | 1                        |
| knjižnica   | 1                        |
| mlekomat  | 1                        |
| obnova cerkve                                     | 1                        |
| obvoznico mengeške                                | 1                        |
| park, zelene površine                             | 1                        |
| piknik prostor                                    | 1                        |
| stadion pri oš opremiti za prireditve             | 1                        |
| šivalnica drobna popravila                        | 1                        |
| urediti kadišnico za maldino ki uživa v<br>drogah | 1                        |
| varovana stanovanja                               | 1                        |
| več klopc ob pšati                                | 1                        |
| zobna ambulanta                                   | 1                        |

Priloga 3: Število odgovarjajočih po izbranem odgovoru – družbena infrastruktura, 1.sklop trditev.

|   | Zaporedna številka po pomembnosti |     |     |     |     |     |     |
|---|-----------------------------------|-----|-----|-----|-----|-----|-----|
|   | 1                                 | 2   | 3   | 4   | 5   | 6   | BO* |
| Pokopališče   | 115                               | 77  | 65  | 63  | 115 | 129 | 65  |
| Nov gasilski dom  | 123                               | 110 | 129 | 110 | 46  | 52  | 59  |
| Nov kulturni dom  | 87                                | 145 | 120 | 97  | 57  | 53  | 70  |
| Večnamenska športna dvorana   | 158                               | 119 | 103 | 103 | 42  | 35  | 69  |
| Objekt s klubskimi prostori (slačilnice, sanitarije...) v ŠRP Mlake | 50                                | 75  | 90  | 117 | 120 | 66  | 111 |

\*Brez odgovora

Priloga 3a: Število odgovarjajočih glede na predel Trzina po izbranem odgovoru – družbena infrastruktura, 1.sklop trditev.

| Objekt                      | Del Trzina        | Zaporedno mesto po pomembnosti |    |    |    |    |    |     |
|-----------------------------|-------------------|--------------------------------|----|----|----|----|----|-----|
|                             |                   | 1                              | 2  | 3  | 4  | 5  | 6  | BO* |
| Pokopališče                 | OIC Trzin         | 8                              | 1  | 1  | 4  | 3  | 6  | 3   |
|                             | Mlake             | 45                             | 25 | 27 | 26 | 60 | 62 | 25  |
|                             | Stanovanjski blok | 14                             | 14 | 11 | 9  | 25 | 10 | 9   |
|                             | Stari Trzin       | 33                             | 29 | 22 | 18 | 20 | 43 | 12  |
| Nov gasilski dom            | OIC Trzin         | 2                              | 5  | 6  | 7  | 1  | 1  | 4   |
|                             | Mlake             | 44                             | 48 | 58 | 57 | 21 | 24 | 18  |
|                             | Stanovanjski blok | 16                             | 14 | 21 | 19 | 6  | 9  | 7   |
|                             | Stari Trzin       | 50                             | 34 | 33 | 18 | 14 | 14 | 14  |
| Nov kulturni dom            | OIC Trzin         | 1                              | 8  | 4  | 2  | 5  | 2  | 4   |
|                             | Mlake             | 53                             | 70 | 47 | 47 | 19 | 13 | 21  |
|                             | Stanovanjski blok | 15                             | 9  | 21 | 19 | 13 | 9  | 6   |
|                             | Stari Trzin       | 12                             | 52 | 38 | 17 | 15 | 24 | 19  |
| Večnamenska športna dvorana | OIC Trzin         | 10                             | 4  | 6  | 2  | 2  | 1  | 1   |
|                             | Mlake             | 69                             | 58 | 50 | 37 | 19 | 15 | 22  |
|                             | Stanovanjski blok | 30                             | 29 | 7  | 10 | 4  | 6  | 6   |
|                             | Stari Trzin       | 33                             | 17 | 33 | 45 | 15 | 13 | 21  |

\*Brez odgovora

Priloga 4: Število odgovarjajočih po izbranem odgovoru – družbena infrastruktura, 2.sklop trditev.

|   | Zaporedna številka po pomembnosti |     |     |     |     |     |     |
|---|-----------------------------------|-----|-----|-----|-----|-----|-----|
|   | 1                                 | 2   | 3   | 4   | 5   | 6   | BO* |
| Večnamenski odprt prostor (prireditve, tržnica, sejem...) | 284                               | 82  | 93  | 59  | 34  | 42  | 35  |
| Nogometni travnik   | 61                                | 104 | 118 | 109 | 74  | 70  | 93  |
| Igrišče za odbojko na mivki                               | 45                                | 86  | 119 | 135 | 82  | 58  | 104 |
| Zimsko drsališče  | 82                                | 156 | 97  | 98  | 58  | 53  | 85  |
| Ograjeno pasje igrišče                                    | 72                                | 70  | 62  | 64  | 118 | 132 | 111 |

\*Brez odgovora

Priloga 4a: Število odgovarjajočih glede na predel Trzina po izbranem odgovoru – družbena infrastruktura, 2.sklop trditev.

| Objekt  | Del Trzina        | Zaporedno mesto po pomembnosti |    |    |    |    |    | BO* |
|---|-------------------|--------------------------------|----|----|----|----|----|-----|
|   |                   | 1                              | 2  | 3  | 4  | 5  | 6  |     |
| Večnamenski odprt prostor (prireditve, tržnica, sejem...) | OIC Trzin         | 12                             | 5  | 3  | 3  | 2  | 0  | 1   |
|   | Mlake             | 130                            | 33 | 42 | 26 | 19 | 13 | 7   |
|   | Stanovanjski blok | 39                             | 16 | 15 | 6  | 7  | 6  | 3   |
|   | Stari Trzin       | 77                             | 20 | 26 | 20 | 3  | 17 | 14  |
| Nogometni travnik   | OIC Trzin         | 5                              | 5  | 5  | 5  | 4  | 1  | 1   |
|   | Mlake             | 24                             | 49 | 52 | 52 | 28 | 30 | 35  |
|   | Stanovanjski blok | 6                              | 12 | 13 | 20 | 18 | 11 | 12  |
|   | Stari Trzin       | 24                             | 30 | 33 | 24 | 19 | 22 | 25  |
| Igrišče za odbojko na mivki                               | OIC Trzin         | 5                              | 3  | 7  | 5  | 4  | 1  | 1   |
|   | Mlake             | 20                             | 41 | 49 | 69 | 34 | 21 | 36  |
|   | Stanovanjski blok | 4                              | 15 | 22 | 19 | 17 | 6  | 9   |
|   | Stari Trzin       | 10                             | 20 | 35 | 30 | 20 | 28 | 34  |
| Zimsko drsališče  | OIC Trzin         | 6                              | 6  | 6  | 5  | 2  | 0  | 1   |
|   | Mlake             | 37                             | 74 | 41 | 41 | 25 | 20 | 32  |
|   | Stanovanjski blok | 12                             | 15 | 15 | 21 | 7  | 14 | 8   |
|   | Stari Trzin       | 19                             | 51 | 22 | 24 | 20 | 15 | 26  |
| Ograjeno pasje igrišče                                    | OIC Trzin         | 3                              | 4  | 4  | 5  | 5  | 4  | 1   |
|   | Mlake             | 28                             | 31 | 25 | 21 | 56 | 67 | 42  |
|   | Stanovanjski blok | 18                             | 11 | 9  | 10 | 19 | 14 | 11  |
|   | Stari Trzin       | 16                             | 14 | 18 | 23 | 32 | 36 | 38  |

\*Brez odgovora

Priloga 5: Število odgovarjajočih po izbranem odgovoru – cestna infrastruktura.

|   | Ocena pomembnosti |     |     |     |     |
|---|-------------------|-----|-----|-----|-----|
|   | 1                 | 2   | 3   | 4   | BO* |
| Izgradnja obvoznice ob starem Trzinu  | 343               | 125 | 58  | 32  | 71  |
| Kolesarska steza in povezovalna – servisna cesta za kmetijska vozila ob železnici med Domžalami in Črnučami.  | 196               | 196 | 95  | 50  | 92  |
| Kolesarska steza in pešpot med OIC Trzin in Mlakami.  | 288               | 178 | 63  | 34  | 66  |
| Razširitev glavnega križišča iz OIC Trzin na štiripasovnico z dodatnim voznim pasom za zavijanje iz OIC proti Domžalam, novim vključevalnim pasom brez semaforja iz OIC v smeri proti Ljubljani in dodatnim pasom | 235               | 188 | 88  | 39  | 79  |
| Razširitev križišča iz Mlak na štiripasovnico z novim vključevalnim pasom brez semaforja v smeri proti Ljubljani.   | 188               | 189 | 89  | 76  | 87  |
| V Mlakah umakniti kolesarske steze s pločnikov.   | 81                | 107 | 129 | 185 | 127 |
| Na vseh ulicah Trzina(razen Mengeške ceste) uvesti cono 30 (največja dovoljena hitrost prometa 30km/h).   | 175               | 121 | 100 | 137 | 96  |
| Na Jemčevi cesti zgraditi na primernih 2 ali 3 mestih zožitve voznega pasu, ki bi prepuščala naenkrat prehod samo enega vozila in bi s tem umirili hitrost prometa.   | 68                | 124 | 118 | 188 | 131 |

\*Brez odgovora

Priloga 5a: Število odgovarjajočih po izbranem odgovoru – cestna infrastruktura.

| Objekt  | Del Trzina        | Ocena pomembnosti |    |    |    |     |
|---|-------------------|-------------------|----|----|----|-----|
|   |                   | 1                 | 2  | 3  | 4  | BO* |
| Izgradnja obvoznice ob starem Trzinu  | OIC Trzin         | 9                 | 5  | 7  | 2  | 3   |
|   | Mlake             | 133               | 65 | 22 | 15 | 35  |
|   | Stanovanjski blok | 45                | 19 | 15 | 7  | 6   |
|   | Stari Trzin       | 122               | 30 | 6  | 6  | 13  |
| Kolesarska steza in povezovalna – servisna cesta za kmetijska vozila ob železnici med Domžalami in Črnučami.  | OIC Trzin         | 7                 | 8  | 5  | 5  | 1   |
|   | Mlake             | 95                | 78 | 48 | 19 | 30  |
|   | Stanovanjski blok | 37                | 31 | 8  | 5  | 11  |
|   | Stari Trzin       | 43                | 59 | 26 | 18 | 31  |
| Kolesarska steza in pešpot med OIC Trzin in Mlakami.  | OIC Trzin         | 19                | 6  | 0  | 1  | 0   |
|   | Mlake             | 140               | 76 | 22 | 14 | 18  |
|   | Stanovanjski blok | 48                | 26 | 10 | 3  | 5   |
|   | Stari Trzin       | 68                | 49 | 22 | 13 | 25  |
| Razširitev glavnega križišča iz OIC Trzin na štiripasovnico z dodatnim voznim pasom za zavijanje iz OIC proti Domžalam, novim vključevalnim pasom brez semaforja iz OIC v smeri proti Ljubljani in dodatnim pasom | OIC Trzin         | 14                | 6  | 2  | 1  | 3   |
|   | Mlake             | 95                | 93 | 37 | 18 | 27  |
|   | Stanovanjski blok | 48                | 22 | 13 | 2  | 7   |
|   | Stari Trzin       | 60                | 49 | 30 | 14 | 24  |
| Razširitev križišča iz Mlak na štiripasovnico z novim vključevalnim pasom brez semaforja v smeri proti Ljubljani.   | OIC Trzin         | 8                 | 7  | 7  | 1  | 3   |
|   | Mlake             | 96                | 81 | 38 | 31 | 24  |
|   | Stanovanjski blok | 31                | 35 | 15 | 3  | 8   |
|   | Stari Trzin       | 36                | 52 | 24 | 34 | 31  |
| V Mlakah umakniti kolesarske steze s pločnikov.   | OIC Trzin         | 3                 | 6  | 5  | 9  | 3   |
|   | Mlake             | 50                | 48 | 54 | 78 | 40  |
|   | Stanovanjski blok | 10                | 20 | 21 | 25 | 16  |
|   | Stari Trzin       | 11                | 24 | 43 | 57 | 42  |
| Na vseh ulicah Trzina(razen Mengeške ceste) uvesti cono 30 (največja dovoljena hitrost prometa 30km/h).   | OIC Trzin         | 9                 | 2  | 6  | 6  | 3   |
|   | Mlake             | 93                | 55 | 46 | 43 | 33  |
|   | Stanovanjski blok | 17                | 23 | 15 | 26 | 11  |
|   | Stari Trzin       | 45                | 33 | 21 | 50 | 28  |
| Na Jemčevi cesti zgraditi na primernih 2 ali 3 mestih zožitve voznega pasu, ki bi prepuščala naenkrat prehod samo enega vozila in bi s tem umirili hitrost prometa.   | OIC Trzin         | 3                 | 5  | 3  | 10 | 5   |
|   | Mlake             | 16                | 48 | 65 | 86 | 55  |
|   | Stanovanjski blok | 7                 | 22 | 17 | 30 | 16  |
|   | Stari Trzin       | 35                | 41 | 26 | 47 | 28  |

\*Brez odgovora

Priloga 6: Lokacija pokopališča – število odgovorov.

|  | Št. odgovorov |
|--|---------------|
| V starem Trzinu (lokacija št. 1)   | 161           |
| Med OIC in Mlakami (lokacija št. 2)  | 121           |
| Južno od železniške proge (lokacija št. 3)   | 137           |
| Ne potrebujemo novega pokopališča (zadostuje dobro sodelovanje z Mengšem in Domžalami) | 179           |
| Brez odgovora  | 31            |
| Skupaj   | 629           |

Priloga 6a: Lokacija pokopališča glede na predel Trzina – število odgovorov.

|  | Del Trzina |       |                   |             |
|--|------------|-------|-------------------|-------------|
|  | OIC Trzin  | Mlake | Stanovanjski blok | Stari Trzin |
| V starem Trzinu (lokacija št. 1)   | 5          | 65    | 32                | 43          |
| Med OIC in Mlakami (lokacija št. 2)  | 5          | 59    | 12                | 35          |
| Južno od železniške proge (lokacija št. 3)   | 10         | 54    | 23                | 38          |
| Ne potrebujemo novega pokopališča (zadostuje dobro sodelovanje z Mengšem in Domžalami) | 3          | 78    | 22                | 51          |
| Brez odgovora  | 3          | 14    | 3                 | 10          |

Priloga 7: Navedbe pod »drugo« pri družbeni infrastrukturi, 1. sklop (raven gospodinjstva).

|   | Število odgovorov |
|---|-------------------|
| bazen   | 11                |
| optična povezava                              | 9                 |
| lpp   | 7                 |
| zobozdravstvena ambulanta                     | 7                 |
| večji trgovski center                         | 6                 |
| pošta   | 4                 |
| zdravstveni dom                               | 3                 |
| nakupovalno središče                          | 2                 |
| obvoznica                                     | 2                 |
| osrednji trg in vaško jedro                   | 2                 |
| parkirišča                                    | 2                 |
| fitnes center                                 | 1                 |
| bankomat                                      | 1                 |
| bowling                                       | 1                 |
| bife pri šrp mlake                            | 1                 |
| dodatna varovana stanovanja                   | 1                 |
| drsališče                                     | 1                 |
| eko tržnica, mlekomat                         | 1                 |
| fasada cerkve                                 | 1                 |
| glasbena šola                                 | 1                 |
| igrišče za odbojko na mivki                   | 1                 |
| kavarna                                       | 1                 |
| laboratorij                                   | 1                 |
| mladinski skate park                          | 1                 |
| mlekomat                                      | 1                 |
| nočno varovanje igrišč                        | 1                 |
| nogometno igrišče                             | 1                 |
| nov farovž z večnamenskimi prostori           | 1                 |
| prometno ogledalo pri kmetiji vesel / jemčeva | 1                 |
| prostori za mladino                           | 1                 |
| slaščičarna, papirnica, trafika               | 1                 |
| street workout igrišče                        | 1                 |
| trim steza                                    | 1                 |
| ureditev bajerja                              | 1                 |
| obnova župnijske cerkve                       | 1                 |
| paviljon v šrp                                | 1                 |
| stadion                                       | 1                 |
| ukinitev redarstva                            | 1                 |

Priloga 8: Navedbe pod »drugo« pri družbeni infrastrukturi, 2. sklop (raven gospodinjstva).

|  | Število odgovorov |
|--|-------------------|
| bazen  | 8                 |
| lpp  | 5                 |
| pošta  | 3                 |
| ureditev bajerja                               | 3                 |
| igrišče in line hockey                         | 2                 |
| park, zelene površine                          | 2                 |
| pozimi urejene tekaške proge                   | 2                 |
| skate park                                     | 2                 |
| velika plezalna stena                          | 1                 |
| dirkališče                                     | 1                 |
| drevored                                       | 1                 |
| izobraževalno središče za jezike               | 1                 |
| mlekomat                                       | 1                 |
| obnova cerkve                                  | 1                 |
| obvoznico mengeške                             | 1                 |
| piknik prostor                                 | 1                 |
| prometno ogledalo pri kmetiji vesel / jemčeva  | 1                 |
| soba za ogled tekem na velikem platnu          | 1                 |
| stadion pri oš opremiti za prireditve          | 1                 |
| šivalnica drobna popravila                     | 1                 |
| tržnica ob sobotah                             | 1                 |
| urediti kadalnico za maldino ki uživa v drogah | 1                 |
| vadbišče za golf                               | 1                 |
| varovana stanovanja                            | 1                 |
| več klopc ob pšati                             | 1                 |
| večnamenska športna dvorana                    | 1                 |
| večnamensko dirkališče                         | 1                 |
| zobna ambulanta                                | 1                 |
| knjižnica                                      | 1                 |

Priloga 9: Število gospodinjstev po izbranem odgovoru – družbena infrastruktura, 1.sklop trditev.

|  | Zaporedna številka po pomembnosti |    |    |    |    |    |     |
|--|-----------------------------------|----|----|----|----|----|-----|
|  | 1                                 | 2  | 3  | 4  | 5  | 6  | BO* |
| Pokopališče  | 83                                | 52 | 39 | 41 | 66 | 69 | 46  |
| Nov gasilski dom   | 76                                | 72 | 80 | 66 | 28 | 29 | 46  |
| Nov kulturni dom   | 55                                | 85 | 73 | 65 | 33 | 30 | 55  |
| Večnamenska športna dvorana  | 97                                | 73 | 65 | 59 | 23 | 21 | 57  |
| Objekt s klubskimi prostori (slačilnice, sanitarije...) v ŠRP Mlake* | 30                                | 49 | 54 | 75 | 65 | 40 | 84  |

\* BO = brez odgovora



Priloga 9a: Število gospodinjstev po izbranem odgovoru in delu Trzina– družbena infrastruktura, 1.sklop trditev.

| Objekt  | Del Trzina        | Zaporedna številka po pomembnosti |    |    |    |    |    |     |
|---|-------------------|-----------------------------------|----|----|----|----|----|-----|
|   |                   | 1                                 | 2  | 3  | 4  | 5  | 6  | BO* |
| Pokopališče   | OIC Trzin         | 7                                 | 1  | 1  | 4  | 2  | 3  | 2   |
|   | Mlake             | 30                                | 16 | 17 | 18 | 33 | 38 | 18  |
|   | Stanovanjski blok | 11                                | 9  | 8  | 5  | 16 | 7  | 7   |
|   | Stari Trzin       | 22                                | 17 | 10 | 10 | 12 | 17 | 8   |
| Nov gasilski dom  | OIC Trzin         | 2                                 | 4  | 5  | 5  |    | 1  | 3   |
|   | Mlake             | 28                                | 33 | 35 | 33 | 13 | 13 | 15  |
|   | Stanovanjski blok | 11                                | 10 | 15 | 13 | 5  | 6  | 6   |
|   | Stari Trzin       | 28                                | 17 | 16 | 9  | 8  | 7  | 11  |
| Nov kulturni dom  | OIC Trzin         | 1                                 | 6  | 3  | 2  | 3  | 2  | 3   |
|   | Mlake             | 34                                | 42 | 26 | 31 | 12 | 9  | 18  |
|   | Stanovanjski blok | 8                                 | 7  | 15 | 13 | 8  | 7  | 5   |
|   | Stari Trzin       | 7                                 | 27 | 22 | 9  | 6  | 10 | 15  |
| Večnamenska športna dvorana   | OIC Trzin         | 6                                 | 3  | 4  | 2  | 2  | 1  | 1   |
|   | Mlake             | 42                                | 35 | 32 | 23 | 10 | 10 | 20  |
|   | Stanovanjski blok | 23                                | 17 | 6  | 6  | 2  | 5  | 5   |
|   | Stari Trzin       | 15                                | 11 | 17 | 22 | 7  | 6  | 17  |
| Objekt s klubskimi prostori (slačilnice, sanitarije...) v ŠRP Mlake | OIC Trzin         | 2                                 | 4  | 2  | 2  | 4  | 1  | 4   |
|   | Mlake             | 18                                | 22 | 26 | 35 | 28 | 17 | 24  |
|   | Stanovanjski blok | 4                                 | 12 | 13 | 10 | 9  | 5  | 11  |
|   | Stari Trzin       | 2                                 | 7  | 7  | 18 | 21 | 14 | 26  |

\* BO = brez odgovora

Priloga 10: Število gospodinjstev po izbranem odgovoru – družbena infrastruktura, 2.sklop trditev.

|   | Zaporedna številka po pomembnosti |    |    |    |    |    |     |
|---|-----------------------------------|----|----|----|----|----|-----|
|   | 1                                 | 2  | 3  | 4  | 5  | 6  | BO* |
| Večnamenski odprt prostor (prireditve, tržnica, sejem...) | 193                               | 53 | 49 | 35 | 17 | 24 | 26  |
| Nogometni travnik   | 36                                | 61 | 75 | 69 | 41 | 41 | 74  |
| Igrišče za odbojko na mivki                               | 21                                | 52 | 74 | 83 | 51 | 34 | 81  |
| Zimsko drsališče  | 48                                | 91 | 63 | 63 | 33 | 32 | 66  |
| Ograjeno pasje igrišče                                    | 39                                | 47 | 42 | 40 | 67 | 79 | 82  |

\* BO = brez odgovora

Priloga 10a: Število gospodinjstev po izbranem odgovoru in delu Trzina– družbena infrastruktura, 2.sklop trditev.

| Objekt  | Del Trzina        | Zaporedna številka po pomembnosti |    |    |    |    |    |     |
|---|-------------------|-----------------------------------|----|----|----|----|----|-----|
|   |                   | 1                                 | 2  | 3  | 4  | 5  | 6  | BO* |
| Večnamenski odprt prostor (prireditve, tržnica, sejem...) | OIC Trzin         | 10                                | 3  | 2  | 2  | 1  | 0  | 1   |
|   | Mlake             | 86                                | 20 | 26 | 16 | 8  | 9  | 7   |
|   | Stanovanjski blok | 30                                | 12 | 5  | 4  | 5  | 5  | 2   |
|   | Stari Trzin       | 47                                | 11 | 11 | 10 | 2  | 7  | 10  |
| Nogometni travnik   | OIC Trzin         | 3                                 | 3  | 4  | 5  | 3  | 1  | 1   |
|   | Mlake             | 15                                | 27 | 34 | 34 | 17 | 18 | 26  |
|   | Stanovanjski blok | 5                                 | 8  | 10 | 12 | 12 | 8  | 9   |
|   | Stari Trzin       | 11                                | 17 | 15 | 15 | 8  | 10 | 21  |
| Igrišče za odbojko na mivki                               | OIC Trzin         | 3                                 | 3  | 5  | 3  | 3  | 1  | 1   |
|   | Mlake             | 9                                 | 25 | 30 | 43 | 22 | 15 | 29  |
|   | Stanovanjski blok | 3                                 | 10 | 17 | 13 | 10 | 4  | 7   |
|   | Stari Trzin       | 4                                 | 9  | 18 | 15 | 12 | 13 | 25  |
| Zimsko drsališče  | OIC Trzin         | 3                                 | 5  | 4  | 4  | 2  | 0  | 1   |
|   | Mlake             | 23                                | 45 | 28 | 25 | 15 | 11 | 24  |
|   | Stanovanjski blok | 7                                 | 11 | 11 | 17 | 4  | 9  | 7   |
|   | Stari Trzin       | 7                                 | 24 | 13 | 13 | 9  | 9  | 21  |
| Ograjeno pasje igrišče                                    | OIC Trzin         | 2                                 | 4  | 3  | 4  | 3  | 3  | 1   |
|   | Mlake             | 16                                | 23 | 17 | 13 | 33 | 38 | 32  |
|   | Stanovanjski blok | 10                                | 6  | 8  | 8  | 12 | 12 | 8   |
|   | Stari Trzin       | 6                                 | 8  | 10 | 11 | 15 | 20 | 27  |

\* BO = brez odgovora

Priloga 11: Število gospodinjstev po izbranem odgovoru – cestna infrastruktura.

|   | Ocena pomembnosti |     |    |     |     |
|---|-------------------|-----|----|-----|-----|
|   | 1                 | 2   | 3  | 4   | BO* |
| Izgradnja obvoznice ob starem Trzinu  | 204               | 82  | 37 | 23  | 51  |
| Kolesarska steza in povezovalna – servisna cesta za kmetijska vozila ob železnici med Domžalami in Črnučami.  | 125               | 119 | 54 | 31  | 67  |
| Kolesarska steza in pešpot med OIC Trzin in Mlakami.  | 183               | 103 | 41 | 22  | 47  |
| Razširitev glavnega križišča iz OIC Trzin na štiripasovnico z dodatnim voznim pasom za zavijanje iz OIC proti Domžalam, novim vključevalnim pasom brez semaforja iz OIC v smeri proti Ljubljani in dodatnim pasom | 142               | 117 | 56 | 23  | 58  |
| Razširitev križišča iz Mlak na štiripasovnico z novim vključevalnim pasom brez semaforja v smeri proti Ljubljani.   | 114               | 121 | 59 | 39  | 63  |
| V Mlakah umakniti kolesarske steze s pločnikov.   | 50                | 73  | 80 | 107 | 87  |
| Na vseh ulicah Trzina(razen Mengeške ceste) uvesti cono 30 (največja dovoljena hitrost prometa 30km/h).   | 112               | 78  | 62 | 77  | 68  |
| Na Jemčevi cesti zgraditi na primernih 2 ali 3 mestih zožitve voznega pasu, ki bi prepuščala naenkrat prehod samo enega vozila in bi s tem umirili hitrost prometa.   | 43                | 82  | 74 | 102 | 95  |
| Na Jemčevi cesti na primernih 2 ali 3 mestih zožiti vozni pas, s čimer bi dopustili prehod samo enega vozila hkrati in umirili hitrost prometa.   | 40                | 66  | 68 | 106 | 116 |

\* BO = brez odgovora

Priloga 11a: Število gospodinjstev po izbranem odgovoru in delu Trzina – cestna infrastruktura.

| Predlogi  | Del Trzina        | Ocena pomembnosti |    |    |    |              |
|---|-------------------|-------------------|----|----|----|--------------|
|   |                   | 1                 | 2  | 3  | 4  | Ni odgovoril |
| Izgradnja obvoznice ob starem Trzinu  | OIC Trzin         | 7                 | 4  | 5  | 1  | 2            |
|   | Mlake             | 80                | 44 | 12 | 10 | 25           |
|   | Stanovanjski blok | 29                | 14 | 10 | 6  | 4            |
|   | Stari Trzin       | 64                | 15 | 3  | 4  | 10           |
| Kolesarska steza in povezovalna – servisna cesta za kmetijska vozila ob železnici med Domžalami in Črnučami.  | OIC Trzin         | 6                 | 6  | 4  | 3  | 1            |
|   | Mlake             | 55                | 53 | 29 | 13 | 22           |
|   | Stanovanjski blok | 27                | 21 | 4  | 4  | 8            |
|   | Stari Trzin       | 26                | 27 | 12 | 10 | 21           |
| Kolesarska steza in pešpot med OIC Trzin in Mlakami.  | OIC Trzin         | 13                | 5  | 0  | 1  | 0            |
|   | Mlake             | 90                | 40 | 16 | 11 | 14           |
|   | Stanovanjski blok | 34                | 17 | 7  | 2  | 4            |
|   | Stari Trzin       | 37                | 27 | 11 | 5  | 16           |
| Razširitev glavnega križišča iz OIC Trzin na štiripasovnico z dodatnim voznim pasom za zavijanje iz OIC proti Domžalam, novim vključevalnim pasom brez semaforja iz OIC v smeri proti Ljubljani in dodatnim pasom | OIC Trzin         | 8                 | 6  | 2  | 1  | 2            |
|   | Mlake             | 58                | 59 | 22 | 13 | 19           |
|   | Stanovanjski blok | 31                | 15 | 11 | 2  | 6            |
|   | Stari Trzin       | 33                | 25 | 17 | 5  | 17           |
| Razširitev križišča iz Mlak na štiripasovnico z novim vključevalnim pasom brez semaforja v smeri proti Ljubljani.   | OIC Trzin         | 5                 | 6  | 5  | 1  | 2            |
|   | Mlake             | 59                | 51 | 25 | 17 | 18           |
|   | Stanovanjski blok | 20                | 24 | 10 | 3  | 7            |
|   | Stari Trzin       | 18                | 31 | 15 | 12 | 20           |
| V Mlakah umakniti kolesarske steze s pločnikov.   | OIC Trzin         | 3                 | 4  | 3  | 7  | 2            |
|   | Mlake             | 29                | 34 | 35 | 46 | 27           |
|   | stanovanjski blok | 7                 | 13 | 16 | 16 | 12           |
|   | stari Trzin       | 8                 | 14 | 21 | 27 | 26           |
| Na vseh ulicah Trzina (razen Mengeške ceste) uvesti cono 30 (največja dovoljena hitrost prometa 30km/h).  | OIC Trzin         | 8                 | 2  | 5  | 3  | 2            |
|   | Mlake             | 61                | 34 | 25 | 26 | 24           |
|   | stanovanjski blok | 10                | 17 | 12 | 17 | 8            |
|   | stari Trzin       | 26                | 19 | 11 | 22 | 18           |
| Na Jemčevi cesti zgraditi na primernih 2 ali 3 mestih zožitve voznega pasu, ki bi prepuščala naenkrat prehod samo enega vozila in bi s tem umirili hitrost prometa.   | OIC Trzin         | 3                 | 5  | 2  | 5  | 4            |
|   | Mlake             | 12                | 32 | 41 | 47 | 39           |
|   | stanovanjski blok | 4                 | 15 | 14 | 19 | 12           |
|   | stari Trzin       | 19                | 23 | 15 | 20 | 19           |

\* BO = brez odgovora

Priloga 12: Lokacija pokopališča – število odgovorov po gospodinjstvih.

|  | Število odgovorov |
|--|-------------------|
| V starem Trzinu (lokacija št. 1)   | 108               |
| Med OIC in Mlakami (lokacija št. 2)  | 80                |
| Južno od železniške proge (lokacija št. 3)   | 82                |
| Ne potrebujemo novega pokopališča (zadostuje dobro sodelovanje z Mengšem in Domžalami) | 105               |
| Brez odgovora  | 21                |
| Skupaj   | 396               |

Priloga 12a: Lokacija pokopališča – število odgovorov po gospodinjstvih glede na predel Trzina.

|  | Del Trzina |       |                   |             |
|--|------------|-------|-------------------|-------------|
|  | OIC Trzin  | Mlake | Stanovanjski blok | Stari Trzin |
| V starem Trzinu (lokacija št. 1)   | 3          | 42    | 22                | 25          |
| Med OIC in Mlakami (lokacija št. 2)  | 5          | 37    | 7                 | 22          |
| Južno od železniške proge (lokacija št. 3)   | 6          | 34    | 15                | 19          |
| Ne potrebujemo novega pokopališča (zadostuje dobro sodelovanje z Mengšem in Domžalami) | 2          | 48    | 17                | 26          |
| Brez odgovora  | 3          | 10    | 3                 | 5           |