



OBČINA TRZIN
www.trzin.si

MENGEŠKA CESTA 22 | 1236 TRZIN
T 01 564 45 44 | E INFO@TRZIN.SI
MŠ 1358561000 | DŠ SI33714789
TRR 01386-0100001846 | ŠT PU 76848

OBČINA TRZIN Občinski svet

Številka zadeve: 900-0008/2021-15

Datum: 6. 10. 2021

Na podlagi 49. in 55. člena Zakona o ohranjanju narave (št. 96/04 – uradno prečiščeno besedilo, 61/06 – ZDru-1, 8/10 – ZSKZ-B, 46/14, 21/18 – ZNOrg, 31/18 in 82/20) in 16. člena Statuta Občine Trzin (Uradni vestnik Občine Trzin, št. 2/21 – uradno prečiščeno besedilo) je Občinski svet Občine Trzin na 21. redni seji, dne 6. 10. 2021, sprejel

O D L O K o zavarovanju naravne vrednote lokalnega pomena Blatnice - nahajališče močvirske logarice

I. SPLOŠNE DOLOČBE

1. člen

(zavarovanje in varstveni cilji)

(1) Kot naravni rezervat se z namenom ohranitve naravne vrednote lokalnega pomena zavaruje Blatnice - nahajališče močvirske logarice.

(2) Varstveni cilji območja ukrepa varstva so:

- ohranitev mokriščnih ekosistemov, oligotrofnih in mezotrofnih mokrotnih travnikov, močvirnih črnojelševij ter poplavnih hrastovih gozdov,
- zagotovitev abiotskih in biotskih dejavnikov, ki bodo omogočali dolgoročni obstoj kopenskih, močvirskih in vodnih prostoživečih domorodnih rastlinskih in živalskih vrst ter njihovih habitatov v ugodnem stanju.

(3) Namen zavarovanja je s pravili ravnanj in izvajanjem varstvenih usmeritev ter upravljavskih nalog dosegati varstvene cilje.

2. člen

(vsebina)

Ta odlok določa območje naravnega rezervata, varstvene režime, pravila ravnanja, razvojne usmeritve, način upravljanja naravnega rezervata, naloge upravljanja in način njihovega izvajanja, delitev ustanoviteljskih pravic in obveznosti, način financiranja ter izvajanje nadzora v naravnem rezervatu.

3. člen

(ustanovitelj)

Ustanovitelj naravnega rezervata je Občina Trzin (v nadaljnjem besedilu: občina).

II. OBMOČJE NARAVNEGA REZERVATA

4. člen (opis območja)

Mokrišča v občini Trzin so ostanki nekdanjih obsežnejših mokrišč ob Pšati in vznožju Dobena. Na tem območju najdemo poplavne površine ob Pšati s še ohranjenimi rastišči močvirske logarice. Preplet različnih habitatov še povečuje biotsko raznolikost prostora.

Zavarovanje obsega območje naravne vrednote lokalnega pomena Blatnice - nahajališče močvirske logarice (id. št. 80217) in del naravne vrednote Pšata (id. št. 4569) z rastišči močvirske logarice.

5. člen (meja naravnega rezervata in ureditvena situacija)

(1) Meja območja naravnega rezervata je določena na karti na podlagi DKN in ortofoto posnetka (DOF050, 2014) v merilu 1:2000.

(2) Karta iz prvega odstavka tega člena se v izvirniku hrani na Občini Trzin. Dvojnike hrani krajevno pristojna upravna enota. Karta iz prvega odstavka tega člena se v digitalni obliki hrani na pristojnem ministrstvu kot del registra zavarovanih območij.

(3) Meja območja naravnega rezervata se prikaže na digitalnem zemljiško-katastrskem prikazu na parcelo natančno in je dostopna na portalu prostorskega informacijskega sistema.

(4) Meja naravnega rezervata iz prvega odstavka tega člena je informativno prikazana tudi v prilogi 1, ki je sestavni del tega odloka.

III. VARSTVENI REŽIMI IN RAZVOJNE USMERITVE

6. člen (varstveni režim)

(1) Prepovedani so vsi posegi in dejavnosti, ki bi lahko poslabšali ekološke razmere na območju naravnega rezervata in posledično negativno vplivali na ugodno stanje rastlinskih in živalskih vrst, njegovih habitatov ter habitatnih tipov, ki so pomembni za ohranjanje biotske raznovrstnosti.

(2) Na celotnem območju naravnega rezervata je prepovedano zlasti:

- izvajanje agro- ali hidromelioracij ali drugačno spreminjanje vodnega režima,
- gradnja ali postavljanje objektov,
- odlaganje odpadkov in drugega materiala,
- spreminjanje naravnega reliefa,
- umeščanje novih gozdnih prometnic,
- spreminjanje naravne hidrologije in morfologije potokov,
- spreminjanje travnikov v njive,
- naseljevanje, doseljevanje ali gojenje živali ali rastlin tujerodnih vrst,
- odkopavanje zemljine,
- vznemirjanje, ubijanje ali jemanje prostoživečih domorodnih vrst živali iz narave,

- nabiranje rastlin domorodnih prostoživečih vrst,
- hoja izven urejenih poti po zamočvirjenih predelih,
- osvetljevanje naravnega okolja,
- taborjenje, šotorjenje, postavljanje začasnih bivalnih vozil, kurjenje ali urejanje prostorov za piknike,
- puščanje psov brez nadzora,
- postavljanje oglasnih tabel,
- postavljanje solnic na zamočvirjene predele,
- požiganje rastlin,
- metanje ali drugačna sprožitev eksplozivnih teles, izvajanje glasne glasbe ali drugačno povzročanje hrupa, ki je večji od predpisanih vrednosti s področja varstva pred hrupom,
- sečnja ali obsekavanje vegetacije ob vodotokih,
- kmetovanje na način, ki ogroža populacijo močvirske logarice,
- gnojenje z mineralnimi gnojili, gnojnico ali gnojevko,
- osuševanje območja.

7. člen **(izjeme od varstvenih režimov)**

Ne glede na zgornje omejitve, vendar v skladu z varstvenimi cilji območja, je na območju naravnega rezervata dovoljeno:

- izvajati naravovarstvene naloge namenjene izboljšanju stanja naravne vrednote, habitatnih tipov in ogroženih vrst,
- opravljati znanstvene raziskave skladno z veljavno zakonodajo s področja varstva narave,
- loviti živali skladno z lovsko zakonodajo in načrti,
- postavljati lovske preže in naravovarstveno interpretacijsko infrastrukturo izven zamočvirjenih območij,
- izvajati vzdrževalna dela in rekonstrukcije obstoječih prostozračnih nadzemnih elektroenergetskih vodov na podlagi mnenja organizacije, pristojne za ohranjanje narave,
- gojiti tradicionalne neinvazivne kulturne rastline na obstoječih njivah,
- na zemljišču parc. št. 660, k. o. Trzin, se lahko na podlagi pobude lastnika dopusti ponovna vzpostavitev ekstenzivne kmetijske rabe na podlagi usmeritev organizacije, pristojne za ohranjanje narave.

8. člen **(razvojne usmeritve)**

Na območju naravnega rezervata se spodbujajo aktivnosti, ki prispevajo k ohranjanju narave, predvsem zagotavljanje ustreznih življenjskih pogojev za ogrožene rastlinske vrste. Na območju Blatnic se spodbuja naravi prijazno kmetovanje, tako da se ohranja in vzpostavlja ugodno stanje močvirskega tulipana in izboljšanje hidrološkega stanja na delih območja.

9. člen **(priporočene aktivnosti)**

(1) Vsako ravnanje, poseg in dejavnost v naravnem rezervatu je treba izvajati v obsegu, času in na način ter z uporabo tehničnih pripomočkov in sredstev, ki je v skladu z varstvenimi cilji tega odloka.

(2) Načrti, programi in drugi akti upravljanja, rabe oziroma gospodarjenja z naravnimi dobrinami v naravnem rezervatu morajo biti usklajeni s tem odlokom.

(3) V naravnem rezervatu se rekreacijo in sprehajalce usmerja v za to namenjena območja in s tem ustvarja mirne cone.

(4) Zavarovano območje naj se prednostno namenja ohranjanju narave, pri čemer je treba upoštevati dejstvo, da je za zagotavljanje ustreznih življenjskih pogojev za ogrožene rastlinske vrste, nujno aktivno gospodarjenje z območjem.

(5) Z varstvom narave so združljivi cilji informiranje in interpretacija narave, rekreacija izven zamočvirjenih predelov, znanstveno-raziskovalno delo, opazovanje in doživljanje narave ter ekstenzivno gospodarjenje z gozdom izven zamočvirjenih predelov.

(6) Na območju Blatnic se spodbuja ekstenzivno kmetovanje, kar pomeni predvsem pozno košnjo po 15. 7., na rastiščih z močvirskim sviščem po 15. 8., brez gnojenja ali izjemoma gnojenje s hlevskim gnojem v majhni količini.

IV. NALOGE UPRAVLJANJA NARAVNEGA REZERVATA

10. člen

(upravljanje naravnega rezervata)

(1) Naravni rezervat nima posebnega upravljavca.

(2) Občina izvaja ustanoviteljske pravice in obveznosti tako, da zagotavlja sredstva in izpolnjuje naloge vzdrževanja in urejanja naravnega rezervata.

(3) Posamezne naloge vzdrževanja in urejanja naravnega rezervata so zlasti:

- skrb za predstavitev naravnega rezervata ter ozaveščanje javnosti o vrednosti in pomenu naravne vrednote oziroma naravnega rezervata, na primer s promocijskimi aktivnostmi in podobno,
- redno odstranjevanje invazivnih tujerodnih rastlin najmanj enkrat letno pred cvetenjem,
- košnja travnikov najmanj enkrat na dve leti, kjer je lastnik opustil rabo, če košnje ni mogoče drugače zagotoviti,
- spremljanje ravnanj, posegov in dejavnosti na območju naravnega rezervata,
- sodelovanje z organizacijo, pristojno za ohranjanje narave.

(4) Naloge vzdrževanja in urejanja občina lahko s pogodbo o skrbništvu skladno z 48. členom Zakona o ohranjanju narave delno ali v celoti prenese na lokalna društva, ki so v tem prostoru že prisotna. Strokovno podporo Občini nudi organizacija pristojna za ohranjanje narave.

(5) V kolikor ustanovitelj presodi, da je to smiselno, lahko v sodelovanju z organizacijo, pristojno za ohranjanje narave pripravi petletni načrt delovanja in urejanja naravnega rezervata.

V. FINANCIRANJE

11. člen (finančni viri)

Finančni viri za upravljanje naravnega rezervata so:

- občinski proračun,
- donacije in dotacije,
- sredstva, pridobljena na podlagi razpisanih projektov,
- drugi viri.

VI. NADZOR

12. člen (neposredni nadzor v naravi)

Neposredni nadzor v naravnem rezervatu zagotavlja ustanovitelj v skladu s predpisi, ki urejajo ohranjanje narave, z naravovarstvenimi in prostovoljnimi nadzorniki.

13. člen (inšpekcijski nadzor)

Nadzor nad izvajanjem tega odloka opravljajo pristojni inšpektorji v skladu z zakonom, ki ureja ohranjanje narave in drugimi predpisi.

VII. KONČNA DOLOČBA

14. člen (veljavnost odloka)

Ta odlok začne veljati osmi dan po objavi v Uradnem vestniku Občine Trzin.

Številka: 356-0002/2021-43

Župan Občine Trzin
Peter LOŽAR

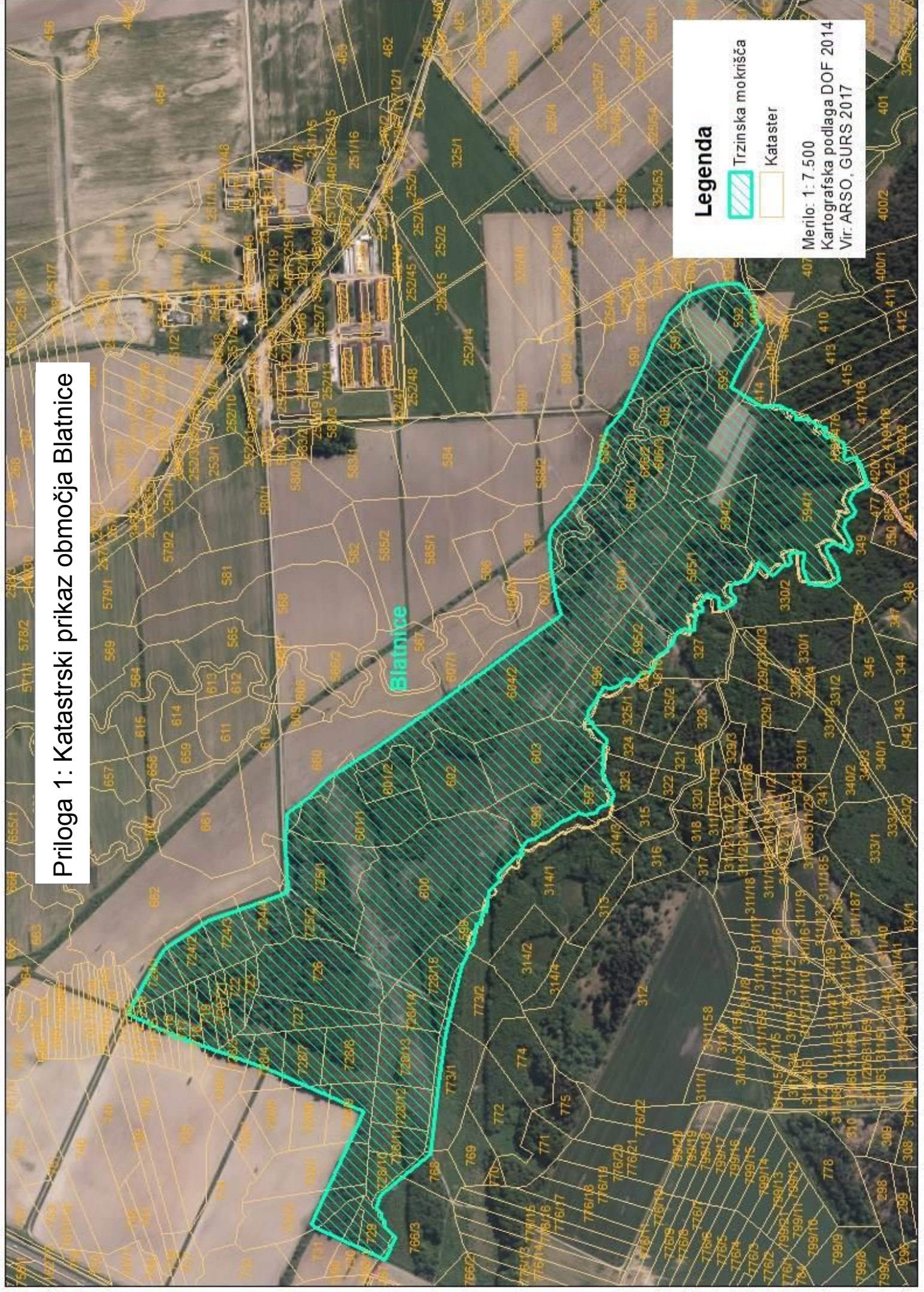
Priloga:

- Priloga 1: katastrski prikaz območja Blatnice - nahajališče močvirske logarice.



Poslano:

- Uradni vestnik Občine Trzin, št. 20/2021, z dne 22. 10. 2021,
- Upravna enota Domžale, Ljubljanska cesta 69, 1230 Domžale,
- Zavod za varstvo narave Republike Slovenije, Območna enota Kranj, PC Planina 3, 4000 Kranj,
- arhiv, tu.

Priloga 1: Katastrski prikaz območja Blatnice



Legenda

-  Trzinska mokrišča
-  Kataster

Merilo: 1: 7.500
Kartografska podlaga DOF 2014
Vir: ARSO, GURS 2017