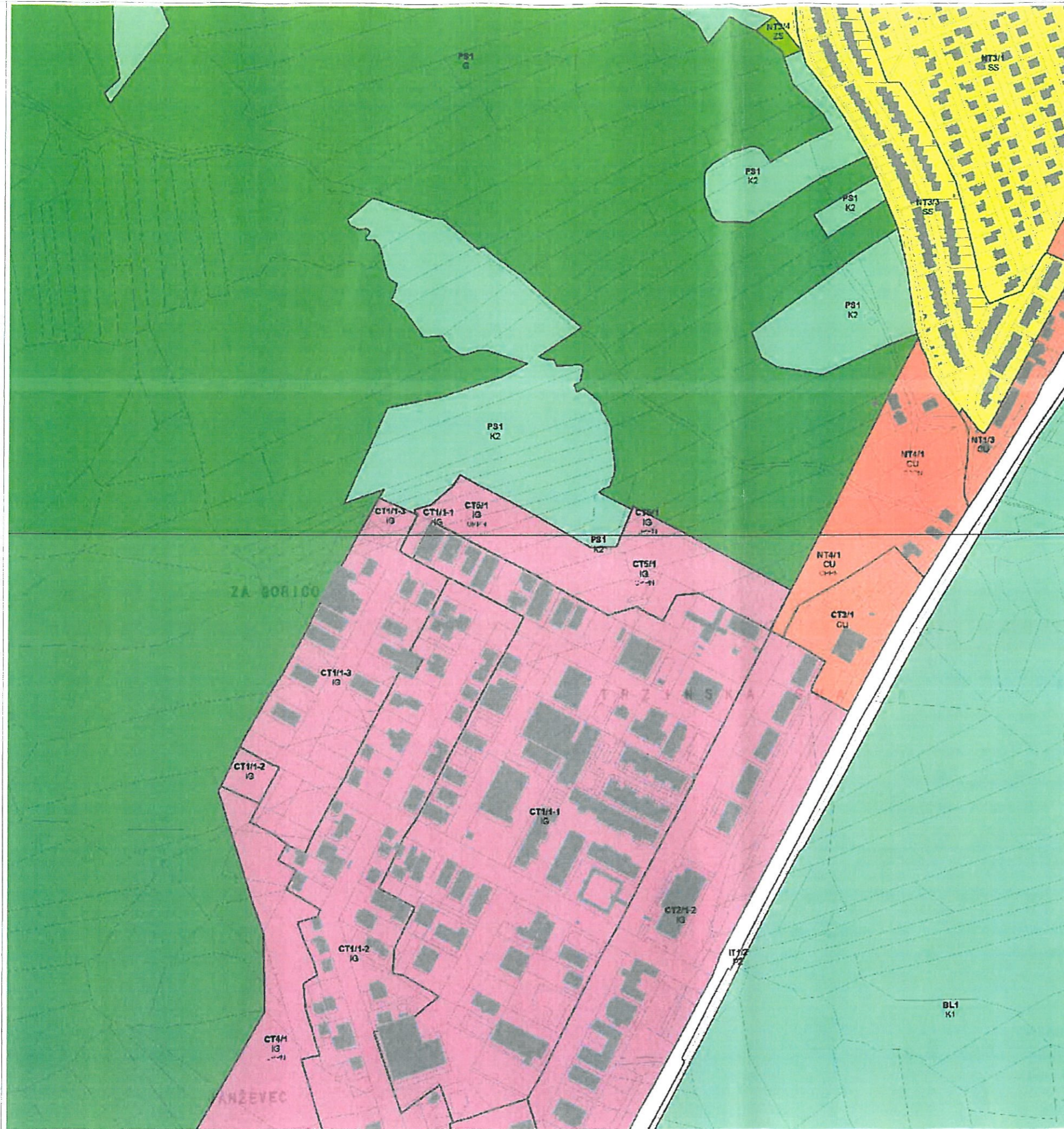


OBČINSKI PODROBNI PROSTORSKI NAČRT V OBRATNO INDUSTRIJSKI CONI TRZIN ZA EUP CT 5/1 BRODIŠČE



LEGENDA:

- Meja območja enote urejanja prostora
- Meja občine

OBMOČJA OSNOVNE NAMENSKE RABE PROSTORA

- I. STAVBNA ZEMLJIŠČA
- II. KMETIJSKA ZEMLJIŠČA
- III. GOZDNA ZEMLJIŠČA
- IV. VODE

Območja zelenih površin
Površine za oddih rekreacijo in sport
Zeleni obvodni pas

Območja prometnih površin
Površine cest
Površine železnic

OBMOČJA PODROBNEJŠE NAMENSKE RABE PROSTORA

OBMOČJA STAVBNIH ZEMLJIŠČ

Območja stanovanj

- SS Površine za splošno stanovanjske površine
- ST Površine podeželskega naselja

Območja energetske infrastrukture
Območja okoljske infrastrukture

Območja centralnih dejavnosti

- Osrednja območja centralnih dejavnosti
- Območja centralnih dejavnosti brez stanovanj
- Območja centralnih dejavnosti za izobraževanje
- Območja centralnih dejavnosti za vzgojo in primarno izobraževanje

OBMOČJA KMETIJSKIH ZEMLJIŠČ
Najboljša kmetijska zemljišča
Druga kmetijska zemljišča

Območja proizvodnih dejavnosti

Gospodarske cone


OBMOČJA GOZDNIH ZEMLJIŠČ
Gozdna zemljišča

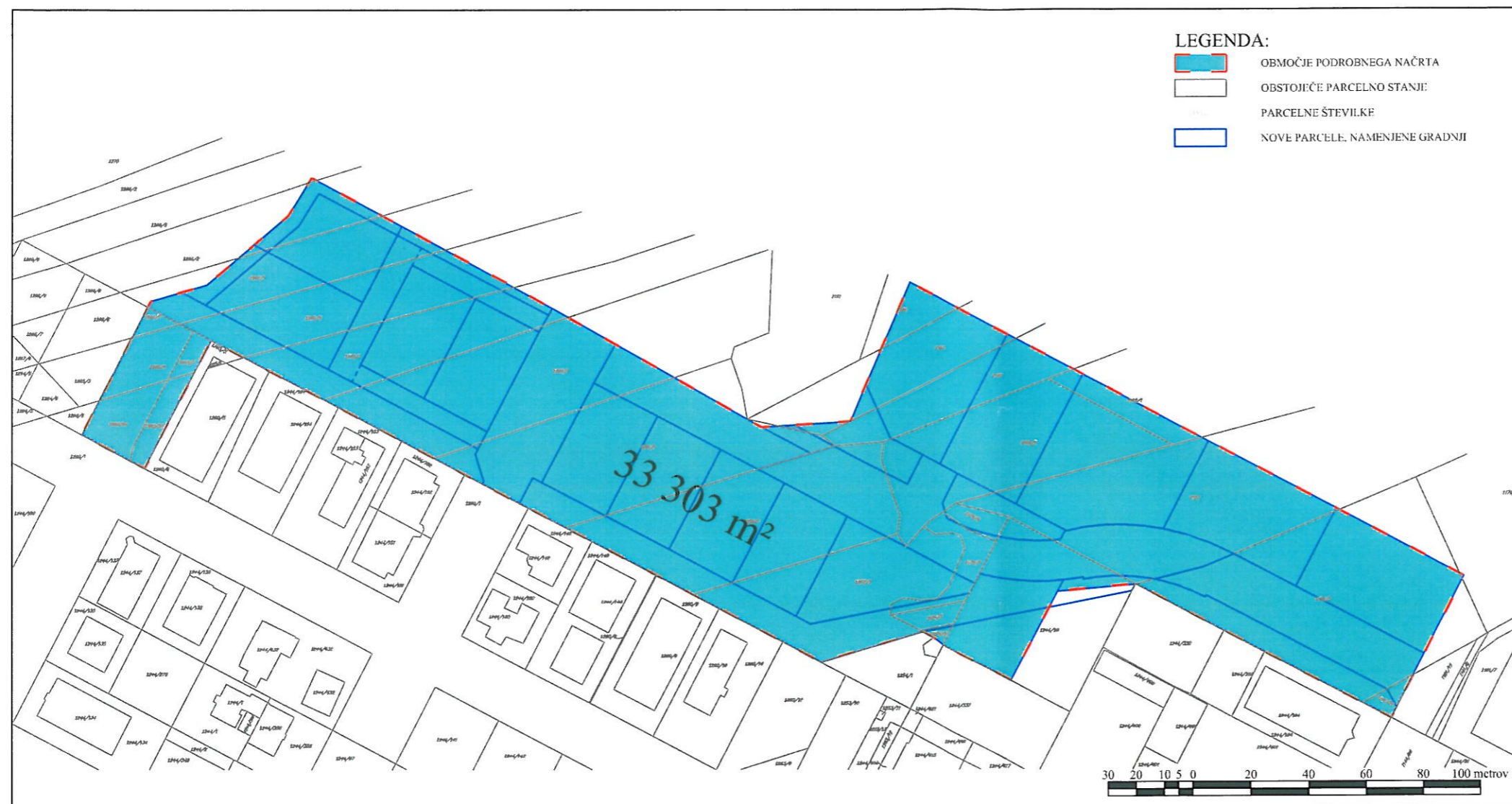
OBMOČJA VODA
Površinske vode

IZVLEČEK IZ HIERARHIČNO VIŠJEGA PROSTORSKEGA AKTA, KI SE NANAŠA NA OBRAVNAVANO OBMOČJE

AATELJE d.o.o., Perovo 26, 1240 Kamnik

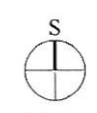
Št. projekta: 1/2011





OBČINSKI PODROBNI PROSTORSKI NAČRT ZA
OBMOČJE CT 5/1 BRODIŠČE

OBMOČJE PODROBNEGA
NAČRTA Z OBSTOJEČIM
PARCELNIM STANJEM

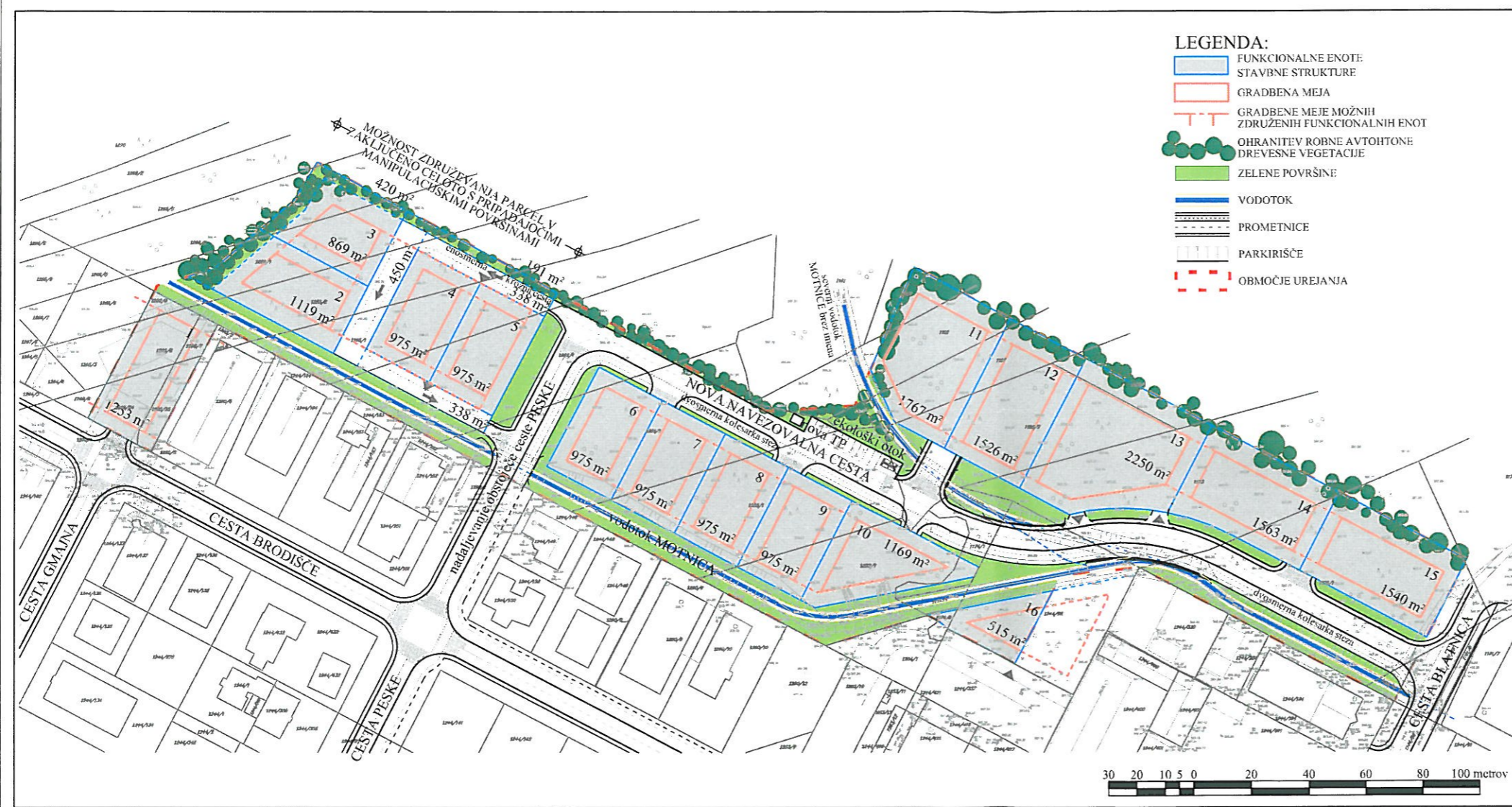


OPPN



ATELJE ARKUS, arhitektura, oblikovanje, d.o.o.,
Perovo 26, 1240 Kamnik, tel.: +386 (0)1 72 42 892, fax.: +386 (0)1 72 42 892

PRIPRAVLJALEC PROSTORSKEGA AKTA	OBČINA TRZIN Mengeška cesta 22, 1236 TRZIN		
PREDMET:	OBČINSKI PODROBNI PROSTORSKI NAČRT (OPPN) ZA OBMOČJE CT 5/1 BRODIŠČE		
FAZA:	DOPOLNJEN OSNUTEK		
ŽIG PODJETJA:	ODGOVORNI VODJA PROJEKTA:	ID. ŠTEVILKA:	PODPIS:
	Vera RUTAR, pos.lah	ZAPS - 9090	<i>Vera Rutar</i>
	PROJEKTANTIL:	ID. ŠTEVILKA:	PODPIS:
	Gregor RUTAR, gr.tel.		<i>GR</i>
PROJEKTANT:	DATUM IZDELAVE FAZE:	ŠTEVILKA PROJEKTA:	
Vera RUTAR	APRIL 2013	01 2011	
IZDELAL GEODETSKI NAČRT:	DATUM GEODETSKEGA NAČRTA:	MERILO:	ŠTEVILKA LISTA:
BIRO ZA GEODETSKE STORITVE d.o.o.	NOVEMBER 2011	1:1000	2



- LEGENDA:**
- FUNKCIONALNE ENOTE
 - STAVBNE STRUKTURE
 - GRADBENA MEJA
 - GRADBENE MEJE MOŽNIH ZDRUŽENIH FUNKCIONALNIH ENOT
 - OHRANITEV ROBNE AVTOHTONE DREVESNE VEGETACIJE
 - ZELENE POVRŠINE
 - VODOTOK
 - PROMETNICE
 - PARKIRIŠČE
 - OBMOČJE UREJANJA

OBČINSKI PODROBNI PROSTORSKI NAČRT ZA OBMOČJE CT 5/1 BRODIŠČE

4. ZAZIDALNA SITUACIJA

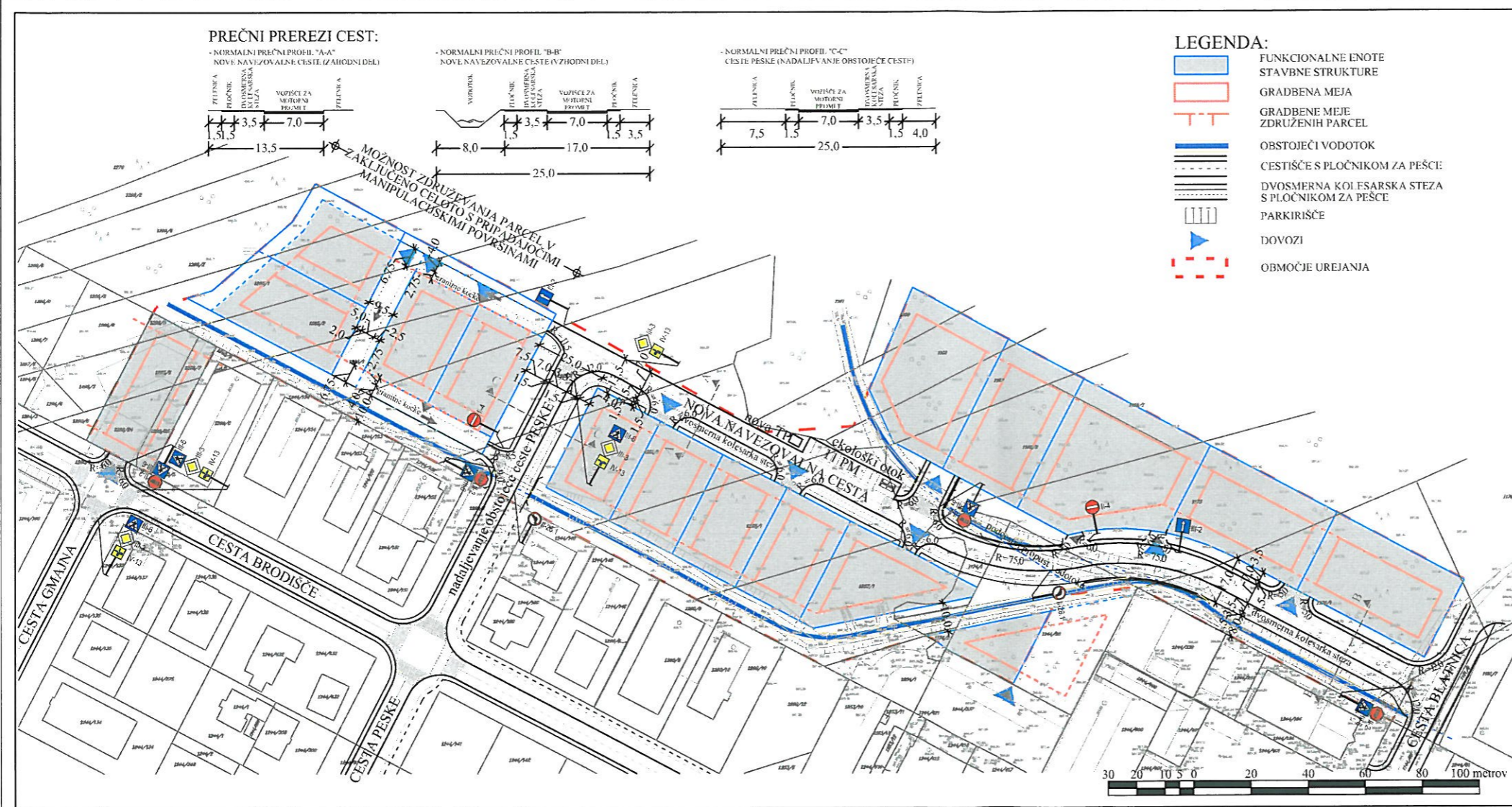


OPPN



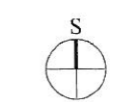
A TELJE ARKUS, arhitektura, oblikovanje, d.o.o.
 Perovo 26, 1240 Kamnik, tel.: +386 (0)1 72 42 892, fax.: +386 (0)1 72 42 892

PRIPRAVLJALEC PROSTORSKEGA AKTA	OBČINA TRZIN Mengeška cesta 22, 1236 TRZIN		
PREDMET:	OBČINSKI PODROBNI PROSTORSKI NAČRT (OPPN) ZA OBMOČJE CT 5/1 BRODIŠČE		
FAZA	DOPOLNJEN OSNUTEK		
ZIG PODJETJA	ODGOVORNI VODJA PROJEKTA:	ID ŠTEVILKA:	PODPIS:
	Vera RUTAR, poobl.arh	ZAPS - 9090	Vera Rutar
	PROJEKTANT:	ID ŠTEVILKA:	PODPIS:
	Gregor RUTAR, gr.teh		GR
PROKURIST:	DATUM IZDELAVE FAZE:	ŠTEVILKA PROJEKTA:	
Vera RUTAR	APRIL 2013	01.2011	
IZDELAL GEODETSKI NAČRT:	DATUM GEODETSKEGA NAČRTA:	MERILO:	ŠTEVILKA LISTA:
BIRO ZA GEODETSKE SORITVE d.o.o.	NOVEMBER 2011	1:1000	4



OBČINSKI PODROBNI PROSTORSKI NAČRT ZA
OBMOČJE CT 5/1 BRODIŠČE

PRIKAZ UREDITEV GLEDE POTEKA OMREŽIJ IN
PRIKLJUČEVANJA OBJEKTOV NA
GOSPODARSKO JAVNO INFRASTRUKTURO TER
GRAJENO JAVNO DOBRO - PROMETNO
OMREŽJE

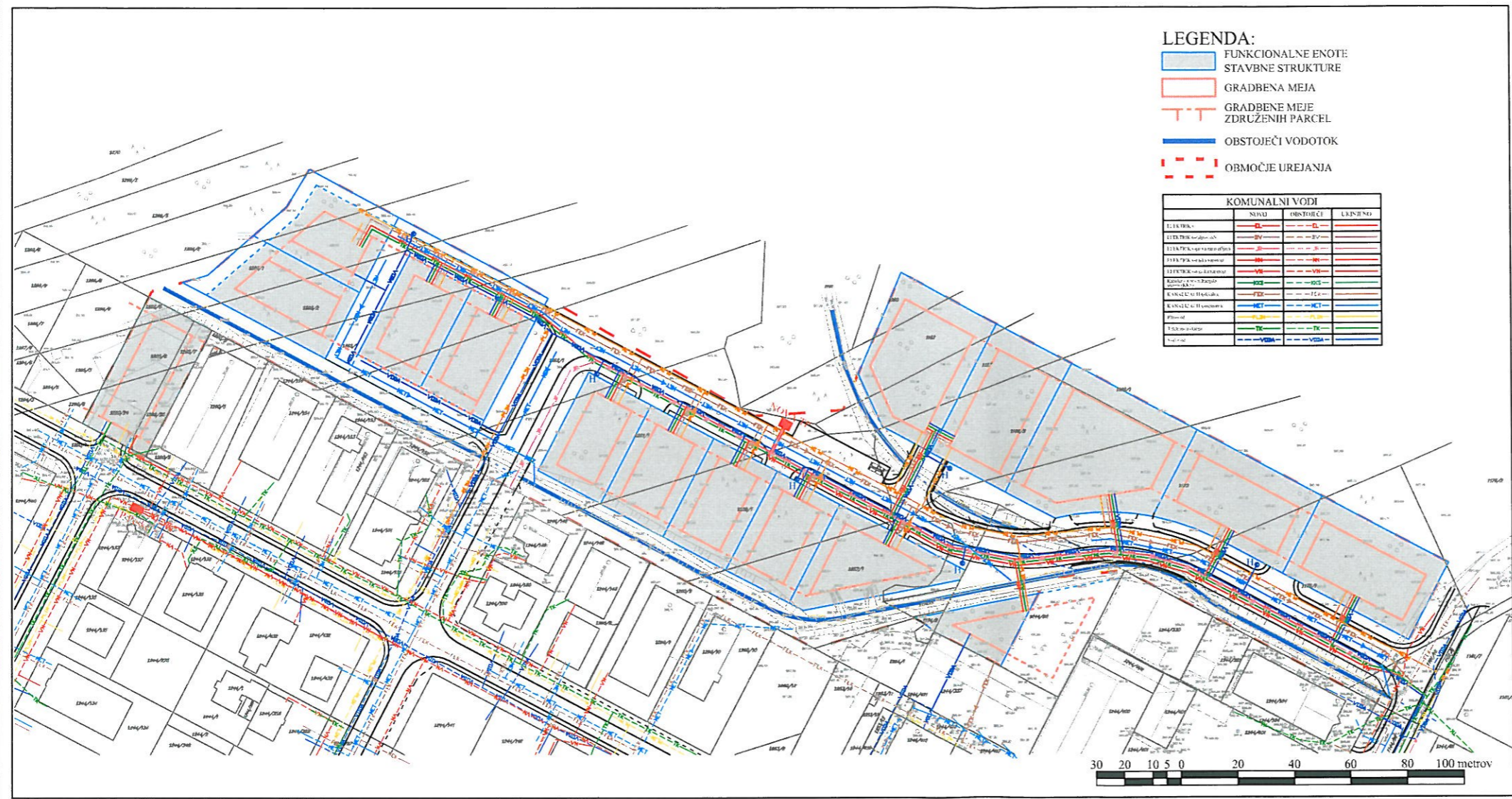


OPPN



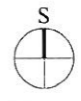
ATELJE ARKUS, arhitektura, oblikovanje, d.o.o.
Perovo 26, 1240 Kamnik, tel.: +386 (0)1 72 42 892, fax.: +386 (0)1 72 42 892

PRIPRAVLJALEC PROSTORSKEGA AKTA	OBČINA TRZIN Mengoška cesta 22, 1236 TRZIN		
PREDMET:	OBČINSKI PODROBNI PROSTORSKI NAČRT (OPPN) ZA OBMOČJE CT 5/1 BRODIŠČE		
FAZA:	DOPOLNJEN OSNUTEK		
ZIG PODJETJA:	ODGOVORNI VODJA PROJEKTA:	ID ŠTEVILKA	PODPIS
	Vera RUTAR, poobl.arh	ZAPS - 9090	<i>Vera Rutar</i>
	PROJEKTANTI:	ID ŠTEVILKA	PODPIS
	Gregor RUTAR, gr.teh		<i>GR</i>
PROKURIST:	DATUM IZDHLAVE FAZE:	ŠTEVILKA PROJEKTA	
Vera RUTAR	APRIL 2013	01 2011	
IZDELAL GEODETSKI NAČRT:	DATUM GEODETSKEGA NAČRTA:	MERILO	ŠTEVILKA LISTA
BIRO ZA GEODETSKE STORITVE d.o.o.	NOVEMBER 2011	1:1000	5.1



OBČINSKI PODROBNI PROSTORSKI NAČRT ZA OBMOČJE CT 5/1 BRODIŠČE

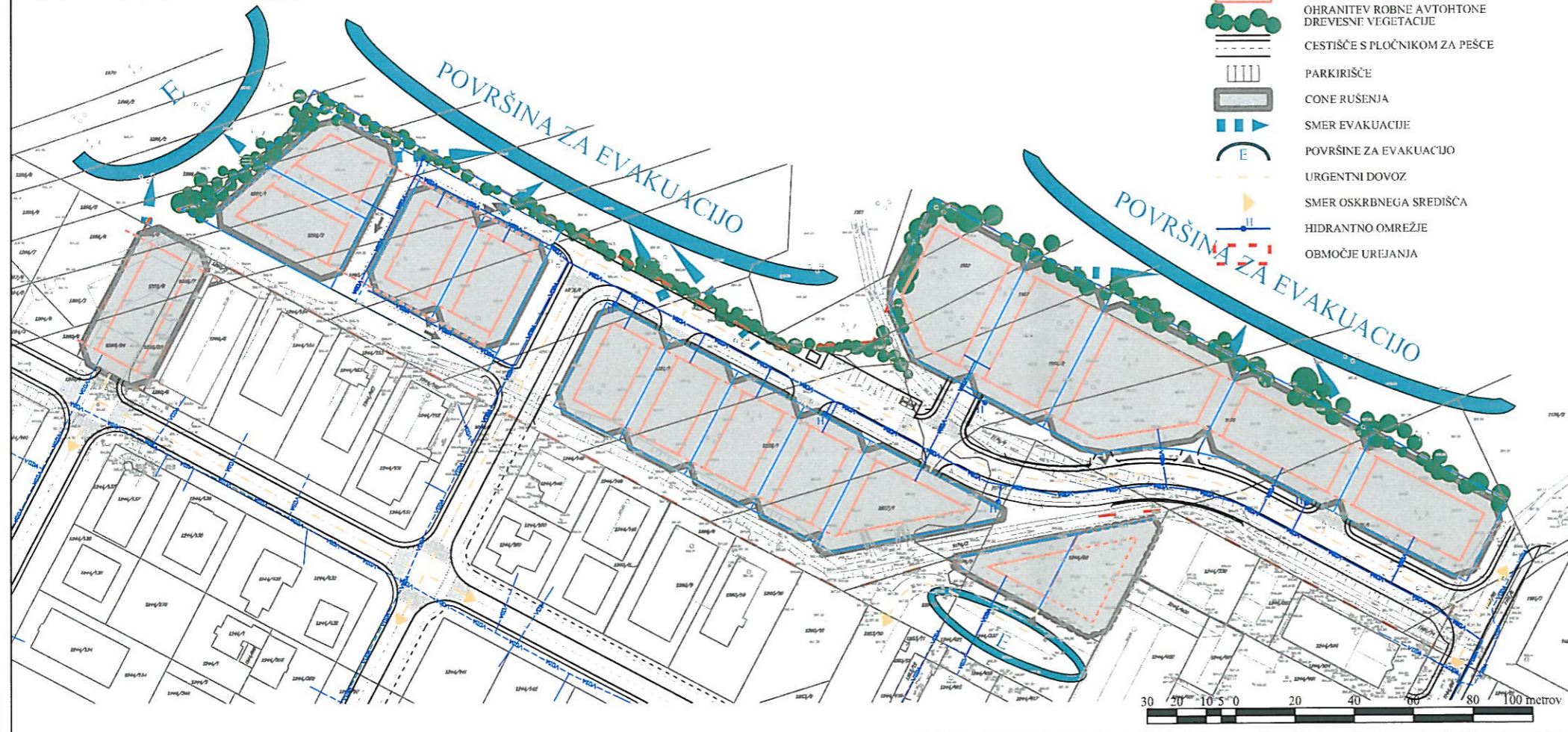
PRIKAZ UREDITEV GLEDE POTEKA OMREŽIJ IN PRIKLJUČEVANJA OBJEKTOV NA GOSPODARSKO JAVNO INFRASTRUKTURO TER GRAJENO JAVNO DOBRO - ZBIRNA KARTA INFRASTRUKTURE



OPPN

<p>ATELJE ARKUS ATTELJE ARKUS, arhitektura, oblikovanje, d.o.o. Perovo 26, 1240 Kamnik, tel.: +386 (0)1 72 42 892, fax: +386 (0)1 72 42 892</p>			
PRIPRAVLJALCI PROSTORSKEGA AKTA:		OBČINA TRZIN Mengeška cesta 22, 1236 TRZIN	
PREDMET:		OBČINSKI PODROBNI PROSTORSKI NAČRT (OPPN) ZA OBMOČJE CT 5/1 BRODIŠČE	
FAZA:		DOPOLNJEN OSNUTEK	
ZIG PODJETJA:	ODGOVORNI VODJA PROJEKTA:	ID ŠTEVILKA:	PODPIS:
	Vera RUTAR, poobl.arh	ZAPS - 9090	
	PROJEKTANTIL:	ID ŠTEVILKA:	PODPIS:
	Gregor RUTAR, gr.arch		
PROKURIST:	DATUM IZDELAVE FAZE:	ŠTEVILKA PROJEKTA:	
Vera RUTAR	APRIL 2013	01 2011	
IZDELAL GEODETSKI NAČRT:	DATUM GEODETSKEGA NAČRTA:	MERILO:	ŠTEVILKA LISTA:
BIRO ZA GEODETSKE STORITVE d.o.o.	NOVEMBER 2011	1:1000	5.2

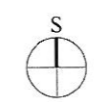
VARSTVO PRED NARAVNIMI IN DRUGIMI NESREČAMI
 Po podatkih Agencije RS je na območju Industrijske cone Trzin vrednost projektiranega pospeška tal 0,250 [g] (potresna nevarnost).



- LEGENDA:**
- FUNKCIONALNE ENOTE
 - STAVBNE STRUKTURE
 - GRADBENA MEJA
 - OHRANITEV ROBNE AVTOHTONE DREVESNE VEGETACIJE
 - CESTIŠČE S PLOČNIKOM ZA PEŠCE
 - PARKIRIŠČE
 - CONE RUŠENJA
 - SMER EVAKUACIJE
 - POVRŠINE ZA EVAKUACIJO
 - URGENTNI DOVOZ
 - SMER OSKRBNEGA SREDIŠČA
 - HIDRANTNO OMREŽJE
 - OBMOČJE UREJANJA

OBČINSKI PODROBNI PROSTORSKI NAČRT ZA OBMOČJE CT 5/1 BRODIŠČE

PRIKAZ UREDITEV, POTREBNIH ZA OBRAMBO TER VARSTVO PRED NARAVNIMI IN DRUGIMI NESREČAMI TER POŽAROM



OPPN



ATELJE ARKUS, arhitektura, oblikovanje, d.o.o.
 Perovo 26, 1240 Kamnik, tel.: +386 (0)1 72 42 892, fax: +386 (0)1 72 42 892

PRIPRAVLJALEC PROSTORSKEGA AKTA:	OBČINA TRZIN Mengeška cesta 22, 1236 TRZIN		
PREDMET:	OBČINSKI PODROBNI PROSTORSKI NAČRT (OPPN) ZA OBMOČJE CT 5/1 BRODIŠČE		
FAZA:	DOPOLNJEN OSNUTEK		
ZIG PODJETJA	ODGOVORNI VODJA PROJEKTA:	ID. ŠTEVILKA	PODPIS:
	Vera RUTAR, poobl.a.n.	ZAPS - 9090	<i>Vera Rutar</i>
	PROJEKTANT:	ID. ŠTEVILKA	PODPIS:
	Gregor RUTAR, gr. teh.		<i>GR</i>
PROJEKTANT:	DATUM IZDELAVE FAZE:	ŠTEVILKA PROJEKTA:	
Vera RUTAR	APRIL 2013	01.2011	
IZDELAL GEODETSKI NAČRT:	DATUM GEODETSKEGA NAČRTA:	MERILO	ŠTEVILKA LISTA:
BIRO ZA GEODETSKE STORITVE d.o.o.	NOVEMBER 2011	1:1000	7

OBČINSKI PODROBNI PROSTORSKI NAČRT ZA
OBMOČJE CT 5/1 BRODIŠČE

NAČRT PARCELACIJE

OPPN



ATELJE ARKUS, arhitektura, oblikovanje, d.o.o.
Perovo 26, 1240 Kamnik, tel.: +386 (0)1 72 42 892, fax.: +386 (0)1 72 42 892

PRIPRAVLJALEC PROSTORSKEGA AKTA:	OBČINA TRZIN Mengoška cesta 22, 1236 TRZIN		
PREDMET:	OBČINSKI PODROBNI PROSTORSKI NAČRT (OPPN) ZA OBMOČJE CT 5/1 BRODIŠČE		
FAZA:	DOPOLNJEN OSNUTEK		
ZIG PODJETJA:	ODGOVORNI VODJA PROJEKTA:	ID. ŠTEVILKA:	PODPIS:
	Vera RUTAR, poobh. arh.	ZAPS - 9090	<i>Vera Rutar</i>
	PROJEKTANJE:	ID. ŠTEVILKA:	PODPIS:
	Gregor RUTAR, gr. teh.		<i>GR</i>
PROKURISI:	DATUM IZDELAVE FAZE:	ŠTEVILKA PROJEKTA:	
Vera RUTAR	APRIL 2012	01/2011	
IZDELAL GEODETSKI NAČRT:	DATUM GEODETSKEGA NAČRTA:	MERILO:	ŠTEVILKA LISTA:
BIRO ZA GEODETSKE STORITVE d.o.o.	NOVEMBER 2011	1:1000	8

LEGENDA:

- FUNKCIONALNE ENOTE
STAVBNE STRUKTURE
- GRADBENA MEJA
- GRADBENE MEJE - MOŽNE
ZDRUŽLJIVE PARCELE
- FUNKCIONALNA ENOTA
ZELENIH POVRŠIN
- FUNKCIONALNA ENOTA VODNIH
IN OBYODNIH ZELENIH POVRŠIN
- FUNKCIONALNA ENOTA
PROMETNE INFRASTRUKTURE
- ZEMLJIŠKE PARCELE
- PARCELE, NAMENJENE GRADNJI
(FUNKCIONALNE ENOTE)
- FUNKCIONALNE CELOTE
- OBMOČJE UREJANJA

