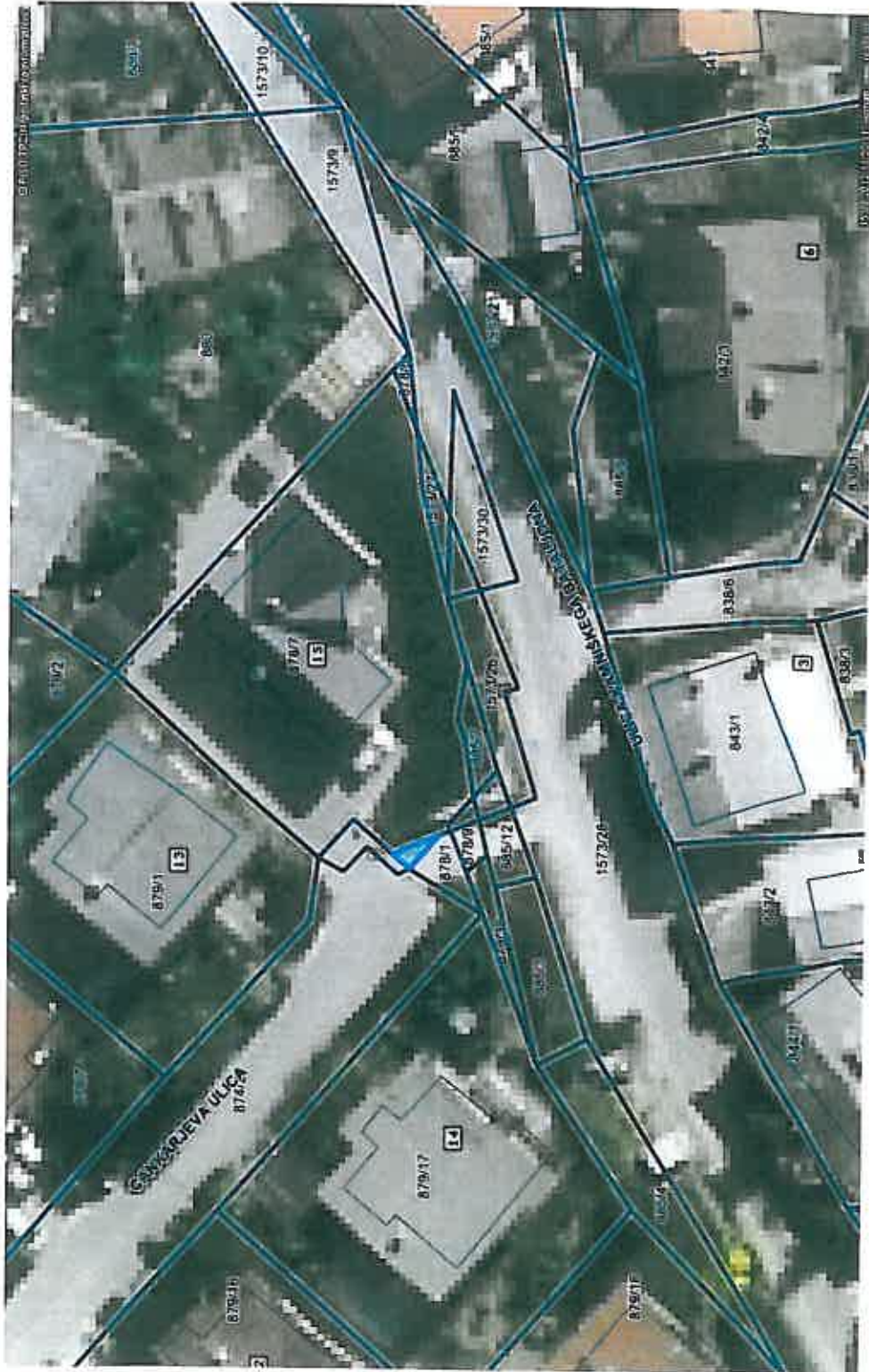


1. NAČRT PRIDOBIVANJA NEPREMIČNEGA PREMOŽENJA

Začetni prikaz



0 20 m
0 10 cm
referenčna linija

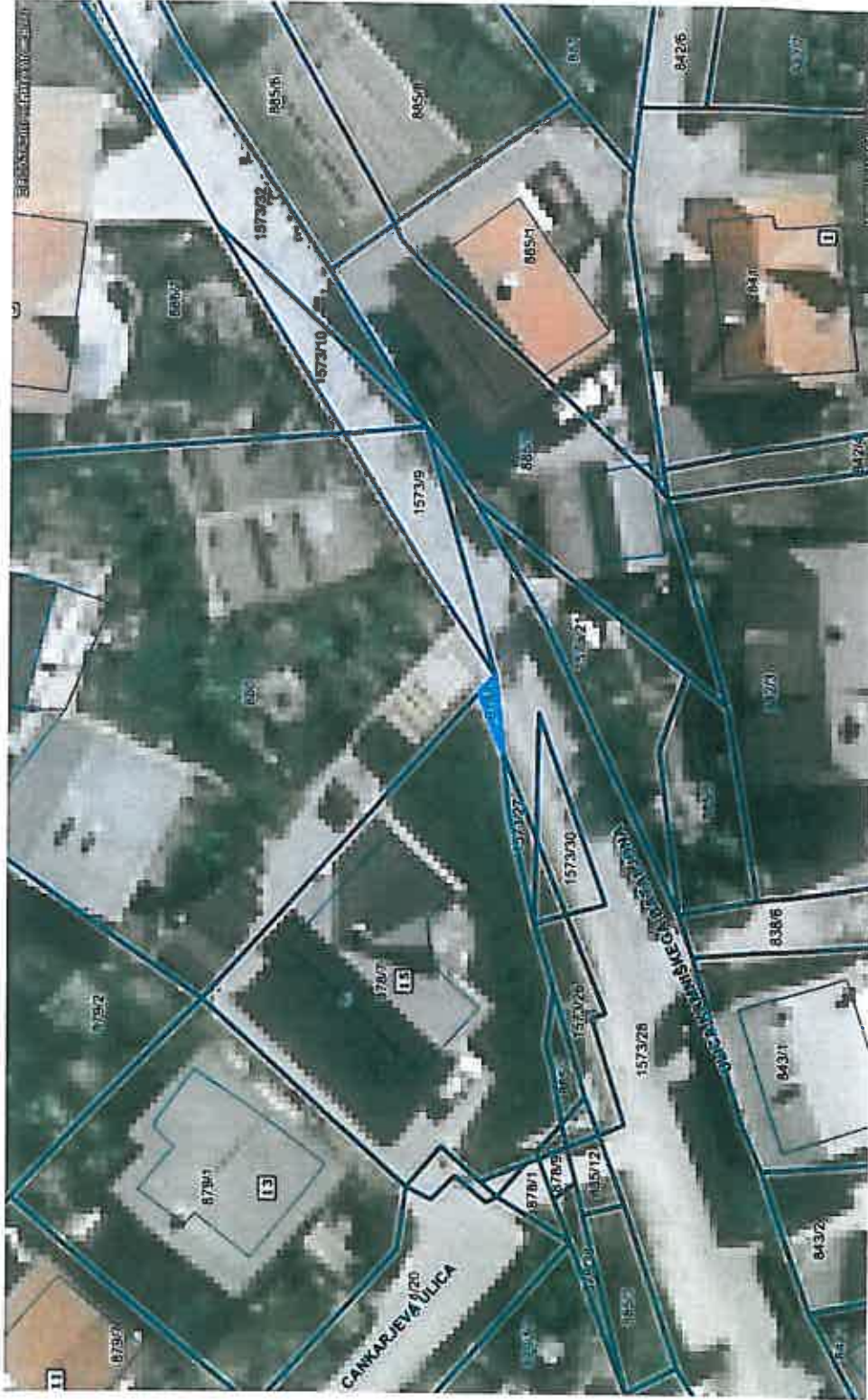
merilo 1: 469
OZNAČENO OBMOČJE: katastrska občina:1961-TRZIN, parcela:878/5
OPOMBA: Dvorišče- 3m2

Žep. št. 1.1.

<http://www.geoprostor.net/piso>; čas izpisa: 15. marec 2012 11:22:43; uporabnik: bojana.jenarsic@trzin.si
Numerično merilo je veljavno, če znaša dolžina referenčne linije 10 cm. Grafično merilo je veljavno v vsakem primeru.
© PISO-TRZIN (za uradne informacije se obrnite na pristojne ustanove)

-297-

Začetni prikaz



0 20 m
merilo 1: 472
0 10 cm
referenčna linija


OZNAČENO OBMOČJE: katastrska občina:1961-TRZIN, parcela:878/6
OPOMBA: Dvorišče- 4m2

Exp št. 1.2.

<http://www.geoprostor.net/piso>; čas izpisa: 15. marec 2012 11:35:23; uporabnik: bojana.lenarsic@trzin.si
Numerično merilo je veljavno, če znaša dolžina referenčne linije 10 cm. Grafično merilo je veljavno v vsakem primeru.
© PISO-TRZIN (za uradne informacije se obrnite na pristojne ustanove)

- 298 -

Začetni prikaz



0 20 m
merilo 1: 472
0 10 cm
referenčna linija

OZNAČENO OBMOČJE: katastrska občina:1961-TRZIN, parcela:878/1
OPOMBA: Travnik- 5 m2

Lop št. 1.3.

<http://www.geoprosor.net/piso>; čas izpisa: 15. marec 2012 11:40:38; uporabnik: bojana.lenarsic@trzin.si
Numerično merilo je veljavno, če znaša dolžina referenčne linije 10 cm. Grafično merilo je veljavno v vsakem primeru.
© PISO-TRZIN (za uradne informacije se obrnite na pristojne ustanove)

Začetni prikaz



LEGENDA:

Parcele



št.

Nazivi ulic

ULICA

Mišne številke

HŠ

0 20 m

0 10 cm

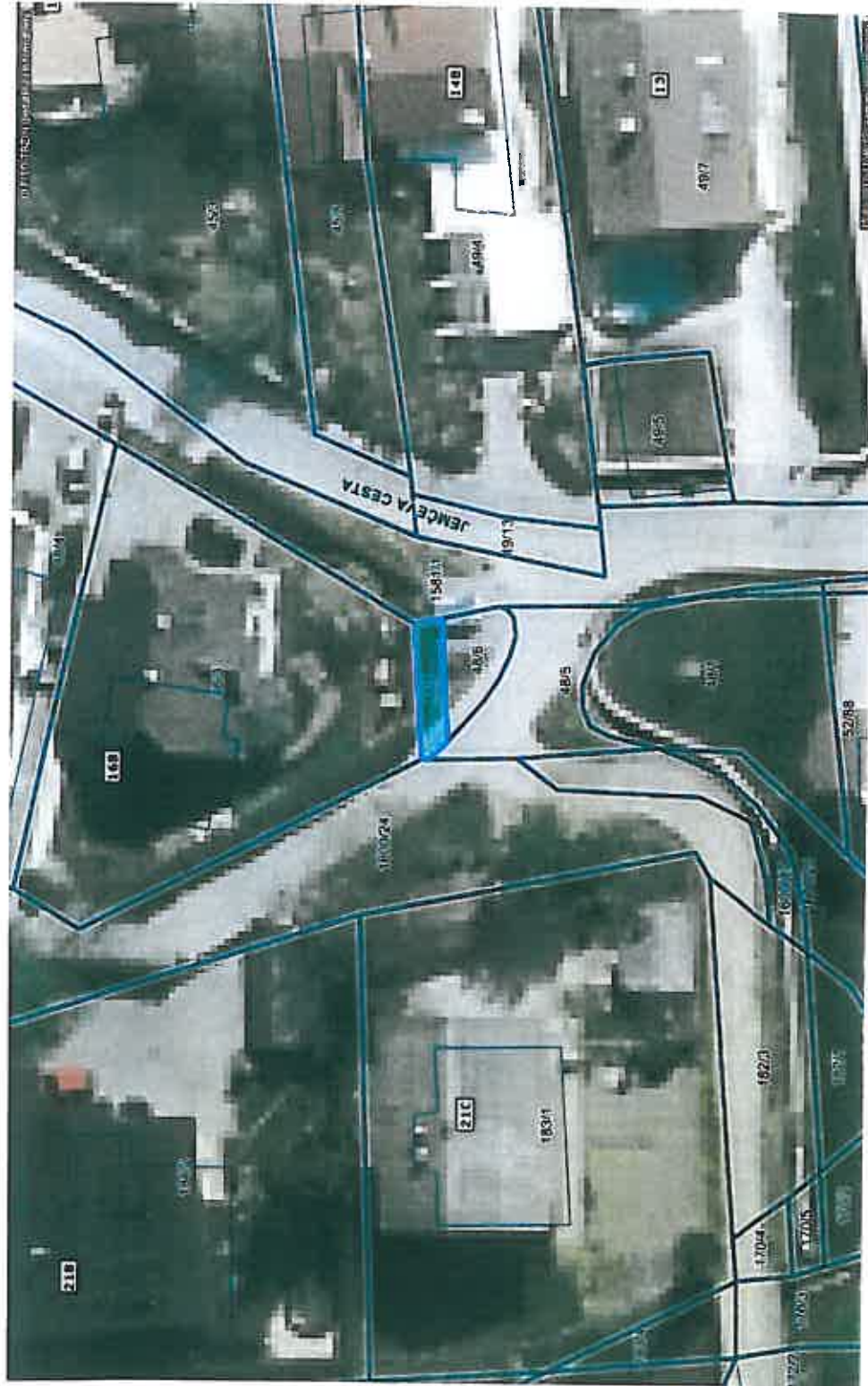
menilo 1: 473
OZNAČENO OBMOČJE: katastrska občina:1961-TRZIN, parcela:850/21
OPOMBA: Cesta- 82 m2

Šop št. 1.H.

<http://www.geoprostor.net/piso>; čas izpisa: 15. marec 2012 11:42:32; uporabnik: bojana.jenarsic@trzin.si
Numerično menilo je veljavno, če znaša dolžina referenčne linije 10 cm. Grafično menilo je veljavno v vsakem primeru.
© PISO-TRZIN (za uradne informacije se obrnite na pristojne ustanove)

-300-

Začetni prikaz



LEGENDA:
Parcele 
št. 
Nazivi ulic 
ULICA 
Hišne številke 
HŠ 

0 20 m
merilo 1: 473
0 10 cm
referenčna linija

OZNAČENO OBMOČJE: katastrska občina:1961-TRZIN, parcela:48/7
OPOMBA: Pot- 20 m2

šep. št. 1.5.

<http://www.geoprotor.net/piso>; čas izpisa: 15. marec 2012 11:46:31; uporabnik: bojana.lenarsic@trzin.si
Numerično merilo je veljavno, če znaša dolžina referenčne linije 10 cm. Grafično merilo je veljavno v vsakem primeru.
© PISO-TRZIN (za uradne informacije se obrnite na pristojne ustanove)







-301-

Začetni prikaz



0 20 m
0 10 cm
referenčna linija

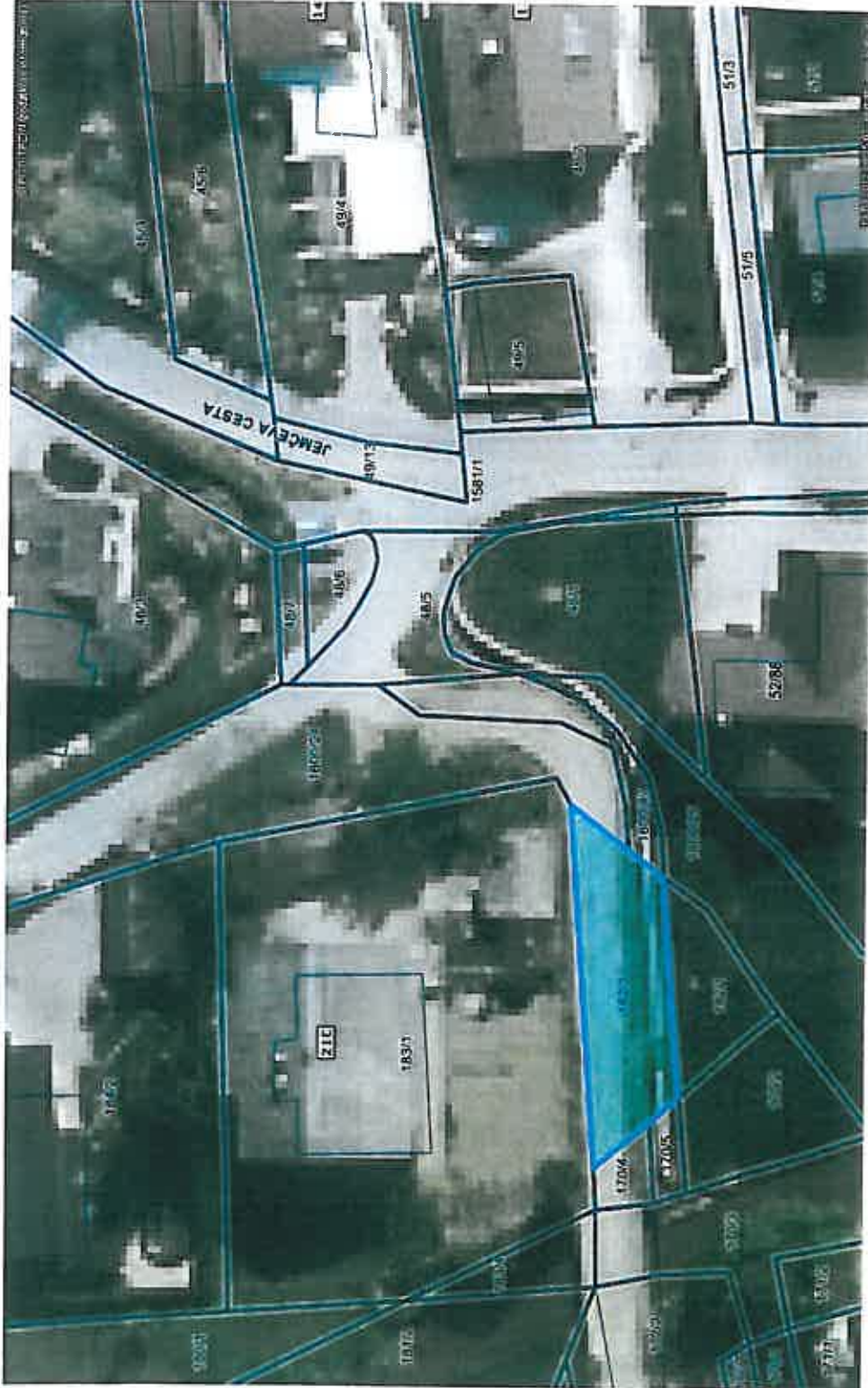
merilo 1: 473
OZNAČENO OBMOČJE: katastrska občina:1961-TRZIN, parcela:48/5
OPOMBA: Pot- 96 m2

- LEGENDA:**
- Parcele 
 - št. 
 - Nazivi ulic 
 - ULICA 
 - Mišne številke 
 - HŠ 

Zap. št. 1.7.

<http://www.geoprostor.net/piso>; čas izpisa: 19. marec 2012 8:22:51; uporabnik: bojana.jenarsic@trzin.si
Numerično merilo je veljavno, če znaša dolžina referenčne linije 10 cm. Grafično merilo je veljavno v vsakem primeru.
© PISO-TRZIN (za uradne informacije se obrnite na pristojne ustanove)

Začetni prikaz



0 20 m

merilo 1: 473

0 10 cm

referenčna linija

LEGENDA:

Parcele



Št.

Nazivi ulic

ULICA

Hišne številke

HŠ

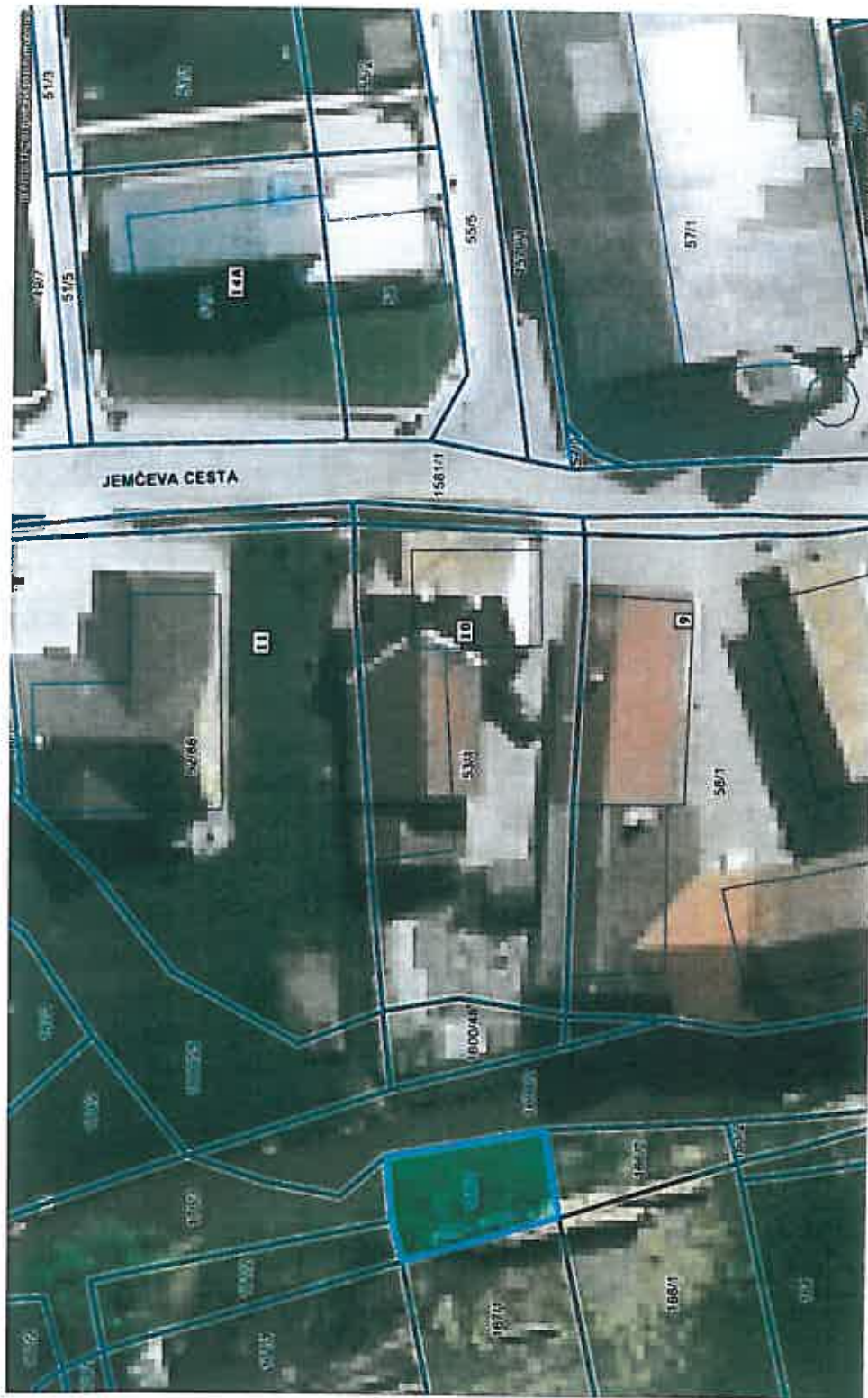
OZNAČENO OBMOČJE: katastrska občina:1961-TRZIN, parcela:182/3

OPOMBA: Pot- 139 m2

Exp. št. 1.8.

<http://www.geoprosor.net/piso>; čas izpisa: 19. marec 2012 8:24:56; uporabnik: bojana.lenarsic@trzin.si
Numerično merilo je veljavno, če znaša dolžina referenčne linije 10 cm. Grafično merilo je veljavno v vsakem primeru.
© PISO-TRZIN (za uradne informacije se obrnite na pristojne ustanove)

Začetni prikaz



LEGENDA:

Parcele



št.

Nazivi ulic

ULICA

Mišne številke

HŠ

0 20 m

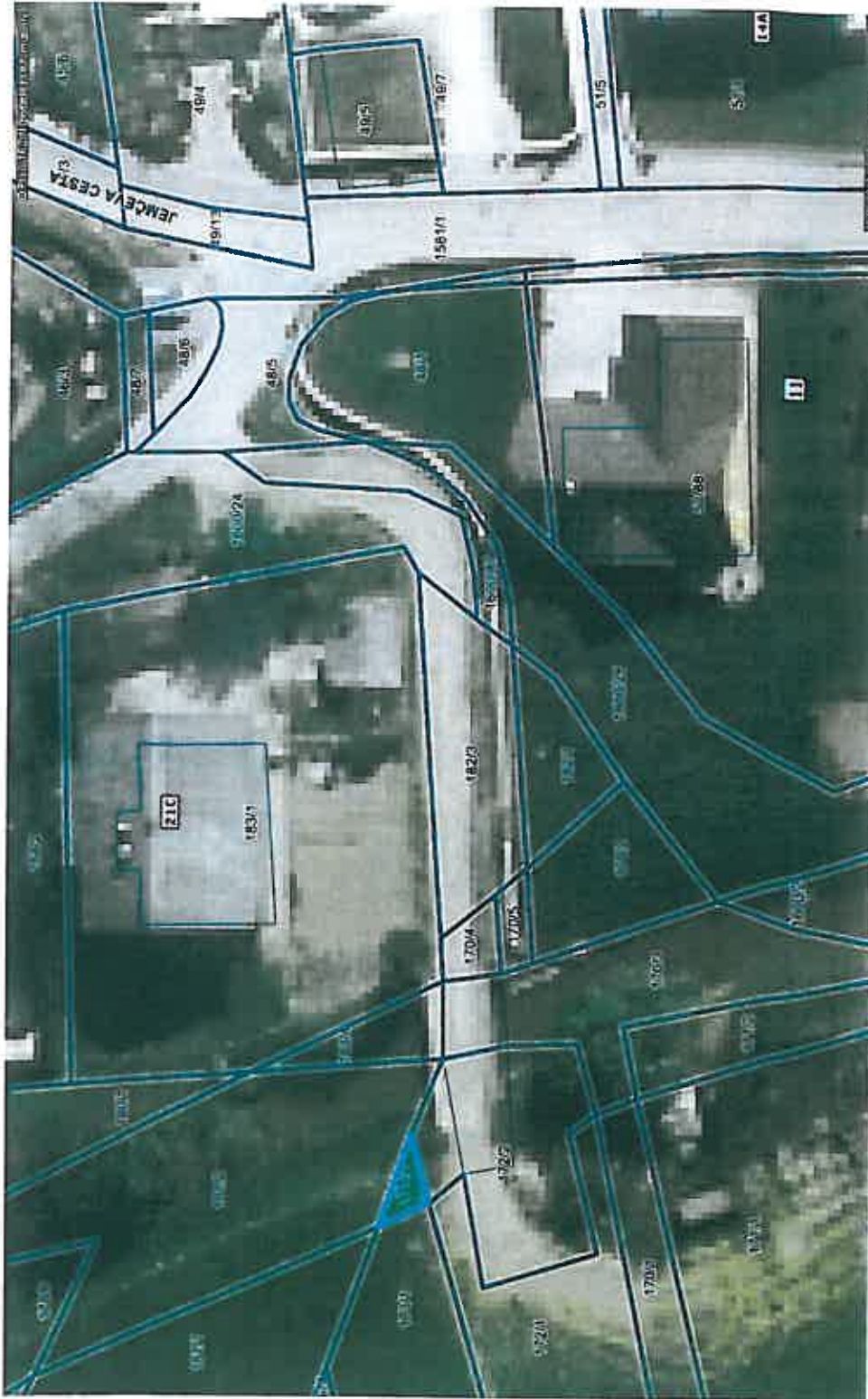
0 10 cm referenčna linija

OZNAČENO OBMOČJE: katastrska občina:1961-TRZIN, parcela:167/2

OPOMBA: Vodotok- 84 m²

zap. št. 1.9.

Začetni prikaz



LEGENDA:

Parcele



št.

Nazivi ulic

ULICA

Hišne številke

HŠ

0 20 m

merilo 1: 473

0

referenčna linija

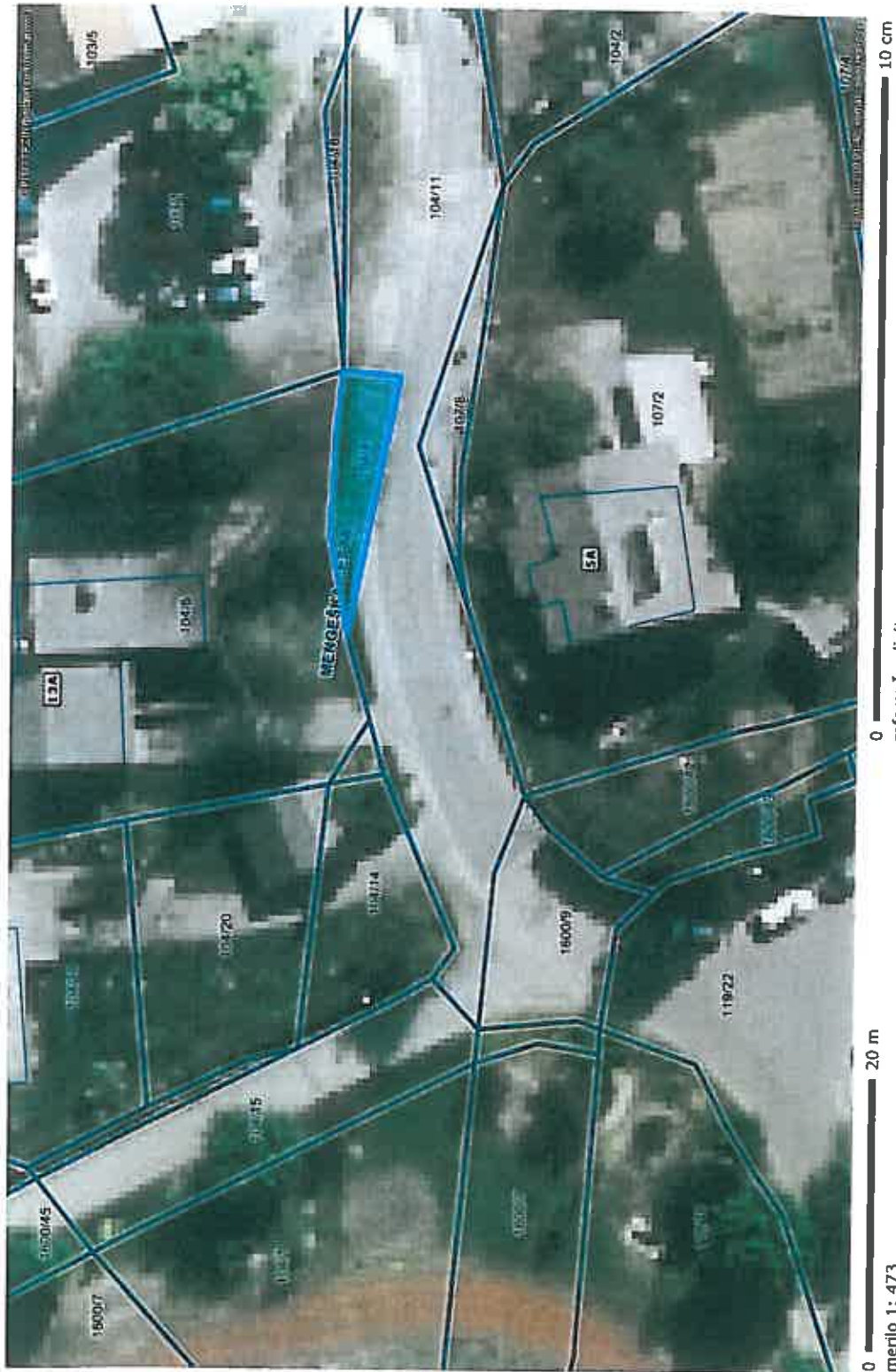
10 cm

OZNAČENO OBMOČJE: katastrska občina:1961-TRZIN, parcela:173/2

OPOMBA: Vodotok- 8 m2

Zap. št. 1.10.

Začetni prikaz



0 20 m

0 10 cm


merilo 1: 473
OZNAČENO OBMOČJE: katastrska občina:1961-TRZIN, parcela:104/4
OPOMBA: Pot- 53 m2

Top. št. 1.11.

<http://www.geoprosor.net/piso>; čas izpisa: 19. marec 2012 9:01:29; uporabnik: bojana.lenarsic@trzin.si
Numerično merilo je veljavno, če znaša dolžina referenčne linije 10 cm. Grafično merilo je veljavno v vsakem primeru.
© PISO-TRZIN (za uradne informacije se obrnite na pristojne ustanove)

307

Začetni prikaz



LEGENDA:

- Parcele
- št.
- Nazivi ulic
- ULICA
- Mišne številke
- HŠ

0 50 m 0 10 cm
referenčna linija


OZNAČENO OBMOČJE: katastrska občina:1961-TRZIN, parcela:1192/6
OPOMBA: Funkcionalni objekt- 283 m2

šop. št. 1.12.

<http://www.geoprostor.net/piso>; čas izpisa: 19. marec 2012 9:05:42; uporabnik: bojana.jenarsic@trzin.si
Numerično merilo je veljavno, če znaša dolžina referenčne linije 10 cm. Grafično merilo je veljavno v vsakem primeru.
© PISO-TRZIN (za uradne informacije se obrnite na pristojne ustanove)

-308-

Začetni prikaz



0 50 m
merilo 1: 945
0 10 cm
referenčna linija


OZNAČENO OBMOČJE: katastrska občina:1961-TRZIN, parcela:1284/6
OPOMBA: Gozd- 1897 m2

Žep. št. 1.14.

<http://www.geoprosor.net/piso/>; čas izpisa: 19. marec 2012 9:14:02; uporabnik: bojana.lenarsic@trzn.si
Numerično merilo je veljavno, če znaša dolžina referenčne linije 10 cm. Grafično merilo je veljavno v vsakem primeru.
© PISO-TRZIN (za uradne informacije se obrnite na pristojne ustanove)

-310-

Začetni prikaz



LEGENDA:

Parcela



št.

Naziv ulic

ULICA

Hišne številke

HŠ

0 50 m

0 10 cm

referenčna linija

OZNAČENO OBMOČJE: katastrska občina:1961-TRZIN, parcela:1284/11

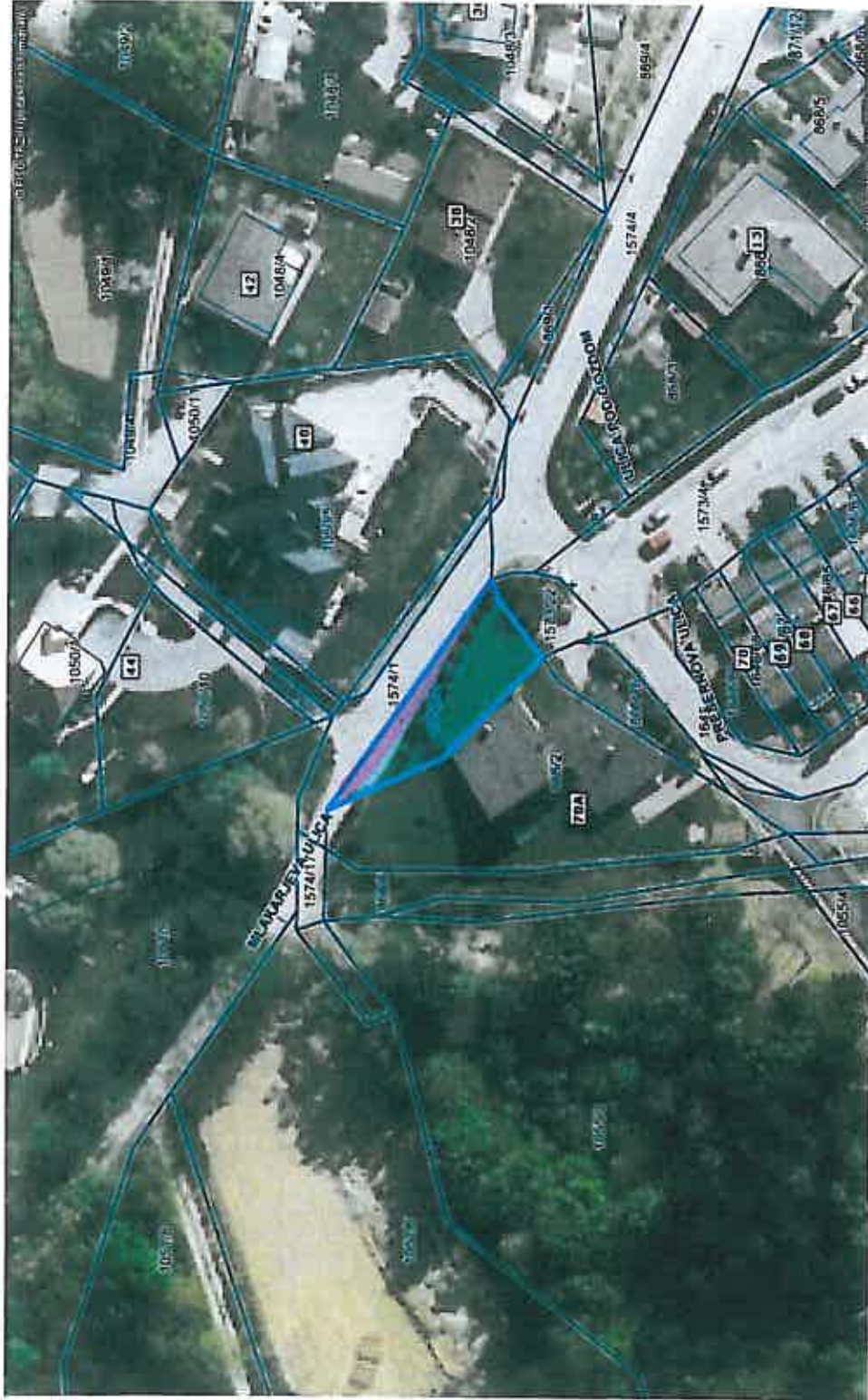
OPOMBA: Gozd- 422 m²

Lop. št. 1.15.

<http://www.geoprotor.net/piso>; čas izpisa: 19. marec 2012 9:17:37; uporabnik: bojana.lenarsic@trzin.si
Numerično merilo je veljavno, če znaša dolžina referenčne linije 10 cm. Grafično merilo je veljavno v vsakem primeru.
© PISO-TRZIN (za uradne informacije se obrnite na pristojne ustanove)

-311-

Začetni prikaz



LEGENDA:

- Parcele
- šl.
- Nazivi ulic
- ULICA
- Hišne številke
- MŠ

0 50 m 0 10 cm
referenčna linija

OZNAČENO OBMOČJE: katastrska občina:1961-TRZIN, parcela:1051/2
OPOMBA: Pašnik- 321 m2

<http://www.geoprosor.net/piso>; čas izpisa: 19. marec 2012 9:20:49; uporabnik: bojana.lenarsic@trzin.si
Numerično merilo je veljavno, če znaša dolžina referenčne linije 10 cm. Grafično merilo je veljavno v vsakem primeru.
© PISO-TRZIN (za uradne informacije se obrnite na pristojne ustanove)

Map št. 1.16.

-312-

Začetni prikaz



merilo 1 : 945
referenčna linija
OZNAČENO OBMOČJE: katastrska občina:1961-TRZIN, parcela:1265/6
OPOMBA: Travnik- 426 m2

Zap. št. 1.1f.

<http://www.geoprosor.net/piso>; čas izpisa: 19. marec 2012 9:25:05; uporabnik: bojana.lenarsic@trzin.si
Numerično merilo je veljavno, če znaša dolžina referenčne linije 10 cm. Grafično merilo je veljavno v vsakem primeru.
© PISO-TRZIN (za uradne informacije se obrnite na pristojne ustanove)

-313-

Začetni prikaz



LEGENDA:

Parcele



št.

Nazivi ulic

ULICA

Hišne številke

HŠ

0 20 m

0 10 cm

referenčna linija

merilo 1: 473

OZNAČENO OBMOČJE: katastrska občina:1961-TRZIN, parcela:1646/141

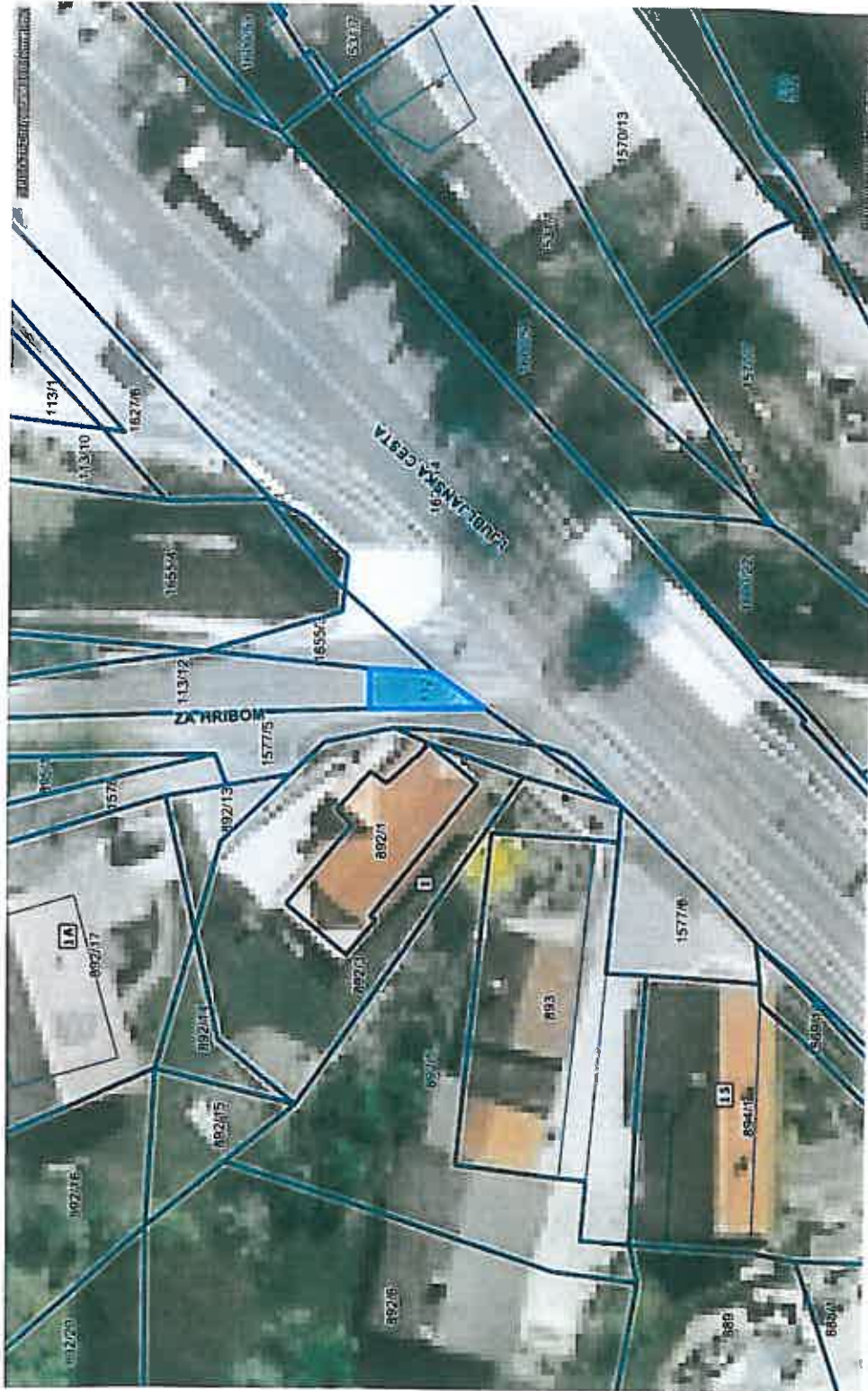
OPOMBA: Travnik- 7 m2

Žep. št. 1.18.

<http://www.geoprosor.net/piso>; čas izpisa: 19. marec 2012 9:29:54; uporabnik: bojana.lenarsic@trzin.si
Numerično merilo je veljavno, če znaša dolžina referenčne linije 10 cm. Grafično merilo je veljavno v vsakem primeru.
© PISO-TRZIN (za uradne informacije se obrnite na pristojne ustanove)

-314-

Začetni prikaz



LEGENDA:

- Parcele 
- žl. 
- Nazivi ulic 
- ULICA 
- Hišne številke 
- HŠ 

0 20 m
merilo 1: 473

0 10 cm
referenčna linija

OZNAČENO OBMOČJE: katastrska občina:1961-TRZIN, parcela:112
OPOMBA: Cesta- 40 m2

šop št. 1.19.

<http://www.geoprosor.net/piso>; čas izpisa: 19. marec 2012 9:36:25; uporabnik: bojana.jenarsic@trzin.si
Numerično merilo je veljavno, če znaša dolžina referenčne linije 10 cm. Grafično merilo je veljavno v vsakem primeru.
© PISO-TRZIN (za uradne informacije se obrnite na pristojne ustanove)

Začetni prikaz



LEGENDA:

- Parcele
- št.
- Nazivi ulic
- ULICA
- Mišne številke
- HŠ

0 50 m 100 m referenčna linija

merilo 1: 945

OZNAČENO OBMOČJE: katastrska občina:1961-TRZIN, parcela:630/9

OPOMBA: Cesta- 78 m²

zap. št. 1.20.

<http://www.geoprotector.net/piso>; čas izpisa: 19. marec 2012 9:41:16; uporabnik: bojana.jenarstic@trzin.si
Numerično merilo je veljavno, če znaša dolžina referenčne linije 10 cm. Grafično merilo je veljavno v vsakem primeru.
© PISO-TRZIN (za uradne informacije se obrnite na pristojne ustanove)

- 316 -

Začetni prikaz



LEGENDA:

Parcela



št.

Nazivi ulic

ULICA

Hišne številke

HŠ

Zaznamki

0 50 m

merilo 1: 1128

0 10 cm

referenčna linija

OZNAČENO OBMOČJE: katastrska občina:1961-TRZIN, parcela:838/24

OPOMBA: Cesta- 42 m2

Exp. št. 1.22.

<http://www.geoprotor.net/piso>; čas izpisa: 19. marec 2012 9:54:51; uporabnik: bojana.lenarsic@trzin.si
Numerično merilo je veljavno, če znaša dolžina referenčne linije 10 cm. Grafično merilo je veljavno v vsakem primeru.
© PISO-TRZIN (za uradne informacije se obrnite na pristojne ustanove)

Začetni prikaz



LEGENDA:

Parcele



št.

Nazivi ulic

ULICA

Mišne številke

HŠ

Zaznamki


0 20 m
merilo 1: 564

0 10 cm
referenčna linija

OZNAČENO OBMOČJE: katastrska občina:1961-TRZIN, parcela:839/1
OPOMBA: Cesta- 13 m2

Zap. št. 1.23.

Začetni prikaz



LEGENDA:

Parcele



št.

Nazivi ulic

ULICA

Hilne številke

HŠ

Zaznamki

0 20 m

merilo 1: 564

0 10 cm
referenčna linija

OZNAČENO OBMOČJE: katastrska občina:1961-TRZIN, parcela:839/3

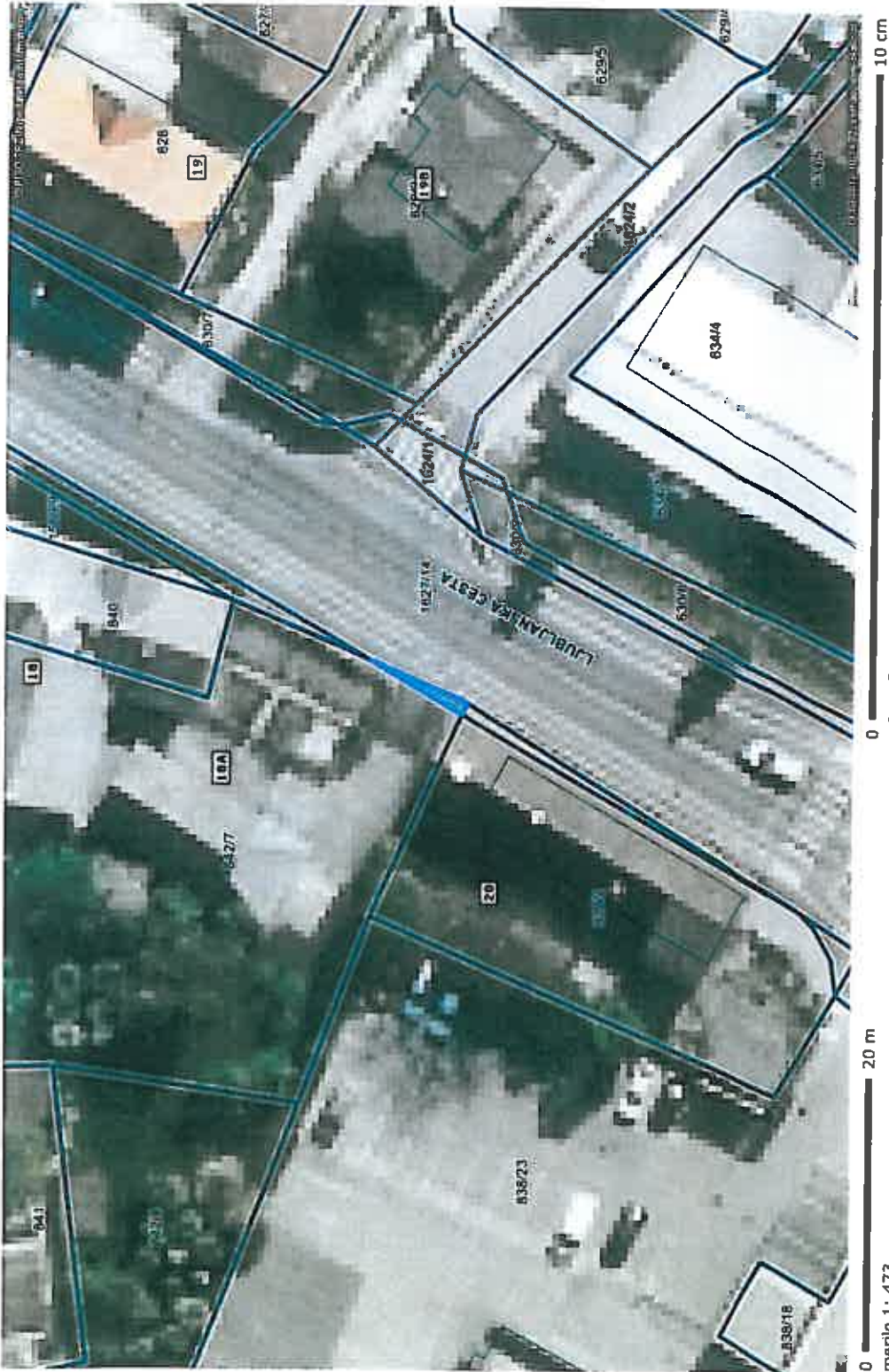
OPOMBA: Cesta - 7 m²

zap. št. 1.24.

<http://www.geoprotor.net/piso>; čas izpisa: 19. marec 2012 10:00:27; uporabnik: bojana.lenarslc@trzin.si
Numerično merilo je veljavno, če znaša dolžina referenčne linije 10 cm. Grafično merilo je veljavno v vsakem primeru.
© PISO-TRZIN (za uradne informacije se obrnite na pristojne ustanove)

-320-

Začetni prikaz



LEGENDA:

Parcele



št.

Nazivi ulic

ULICA

Mišne številke

HŠ

Zoznamki

0 20 m
merilo 1: 473

0 10 cm
referenčna linija

OZNACENO OBMOČJE: katastrska občina:1961-TRZIN, parcela:842/8

OPOMBA: Cesta- 4m2

Šop. št. 1.25.

<http://www.geoprosor.net/piso/>; čas izpisa: 19. marec 2012 10:14:20; uporabnik: bojana.fenarsic@trzin.si
Numerično merilo je veljavno, če znaša dolžina referenčne linije 10 cm. Grafično merilo je veljavno v vsakem primeru.
© PISO-TRZIN (za uradne informacije se obrnite na pristojne ustanove)

-321-

Začetni prikaz



0 20 m 0 10 cm
referenčna linija

OZNAČENO OBMOČJE: katastrska občina:1961-TRZIN, parcela:1569/20
OPOMBA: Cesta - 16 m²

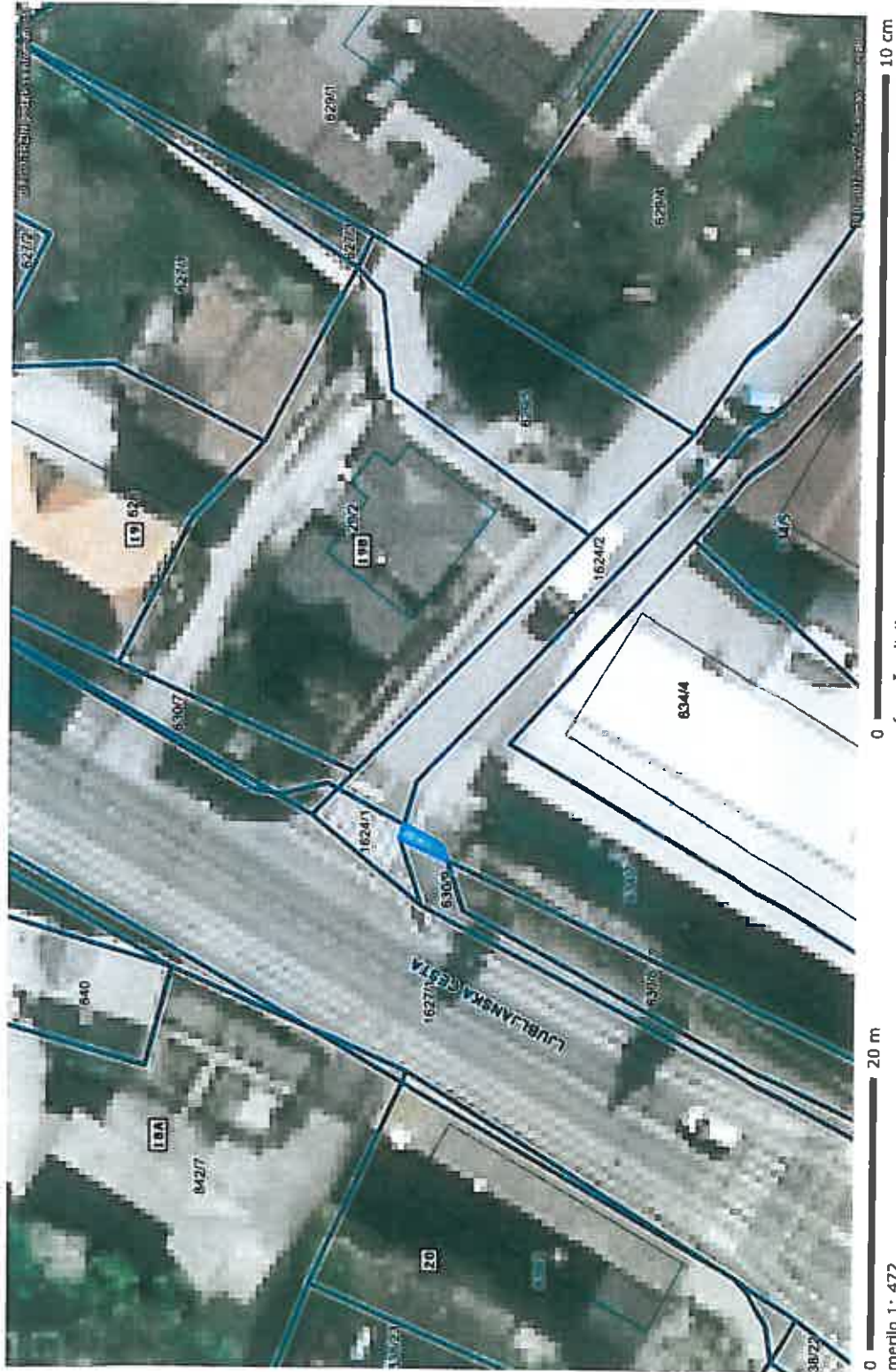
- LEGENDA:**
- Parcele
 - št.
 - Nazivi ulic
 - ULICA
 - Mišne številke
 - HŠ
 - Zoznamiki

šep. št. 1.26.

<http://www.geoprotor.net/piso>; čas izpisa: 19. marec 2012 10:18:50; uporabnik: bojana.jenarsic@trzin.si
Numerično merilo je veljavno, če znaša dolžina referenčne linije 10 cm. Grafično merilo je veljavno v vsakem primeru.
© PISO-TRZIN (za uradne informacije se obrnite na pristojne ustanove)

-322-

Začetni prikaz



LEGENDA:

- Parcele
- št.
- Nazivi ulic
- ULICA
- Hilane številke
- HŠ
- Zaznamki

OZNAČENO OBMOČJE: katastrska občina:1961-TRZIN, parcela:634/6
OPOMBA: Cesta- 3m2

Lop. št. 1.27.

<http://www.geoprostor.net/piso>; čas izpisa: 19. marec 2012 10:27:23; uporabnik: bojana.jenarsic@trzin.si
Numerično merilo je veljavno, če znaša dolžina referenčne linije 10 cm. Grafično merilo je veljavno v vsakem primeru.
© PISO-TRZIN (za uradne informacije se obrnite na pristojne ustanove)

324-

Začetni prikaz



0 50 m 10 cm
 merilo 1: 945
 referenčna linija

OZNAČENO OBMOČJE: katastrska občina:1961-TRZIN, parcela:851/3
 OPOMBA: Travnik- 235 m2

šep. št. 1.28.

<http://www.geoprotor.net/piso>; čas izpisa: 19. marec 2012 10:34:36; uporabnik: bojana.lenarsic@trzin.si
 Numerično merilo je veljavno, če znaša dolžina referenčne linije 10 cm. Grafično merilo je veljavno v vsakem primeru.
 © PISO-TRZIN (za uradne informacije se obrnite na pristojne ustanove)

Začetni prikaz



LEGENDA:

Parcele



št.

Nazivi ulic

ULICA

Hišne številke

Hiš

Zaznamki

0 50 m 0 10 cm
referenčna linija

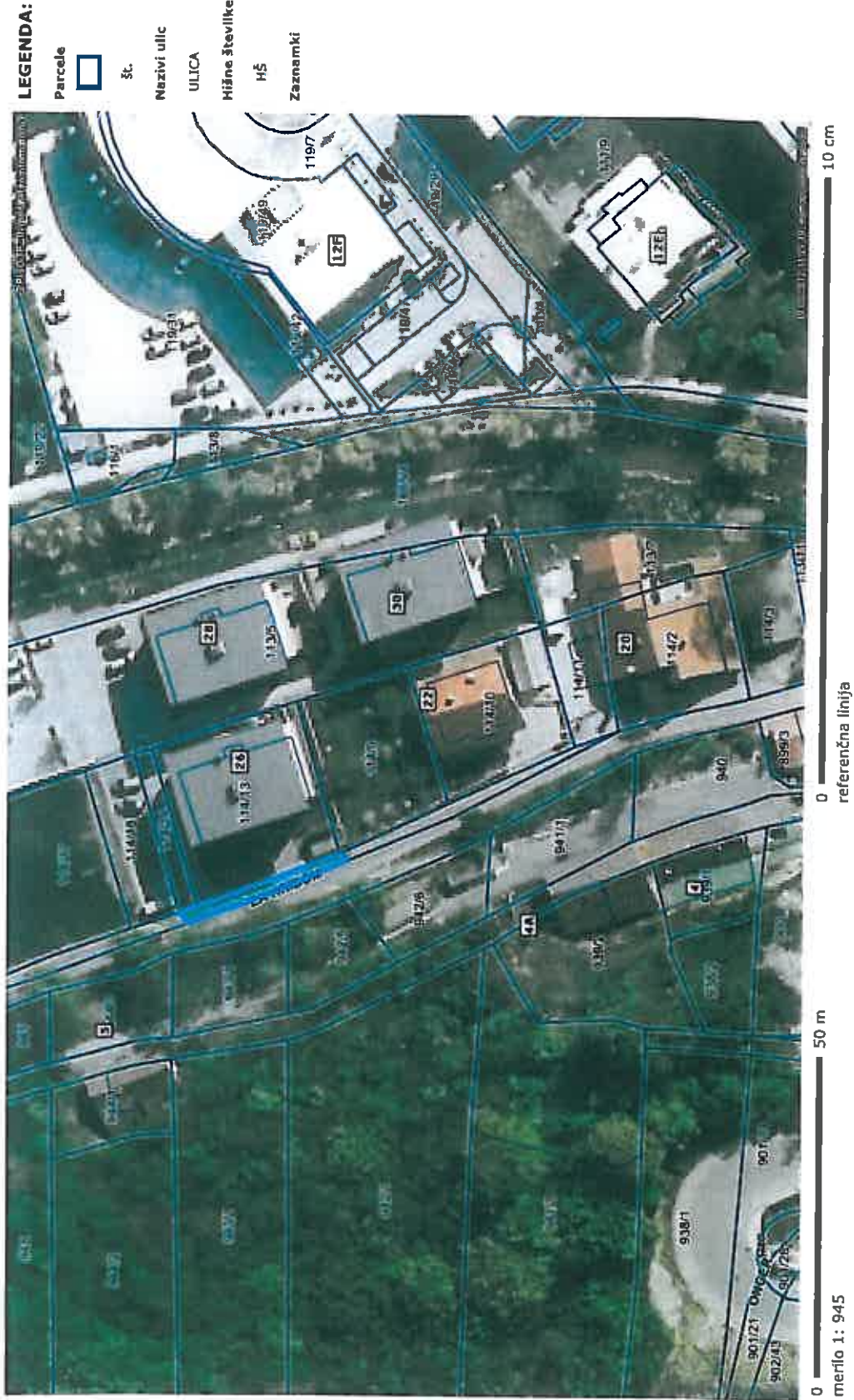
OZNAČENO OBMOČJE: katastrska občina:1961-TRZIN, parcela:114/12
OPOMBA: Cesta- 98 m2

Zap. št. 1.23.

<http://www.geoprostor.net/piso>; čas izpisa: 19. marec 2012 10:39:36; uporabnik: bojana.lenarsic@trzin.si
Numerično merilo je veljavno, če znaša dolžina referenčne linije 10 cm. Grafično merilo je veljavno v vsakem primeru.
© PISO-TRZIN (za uradne informacije se obrnite na pristojne ustanove)

-325-

Začetni prikaz



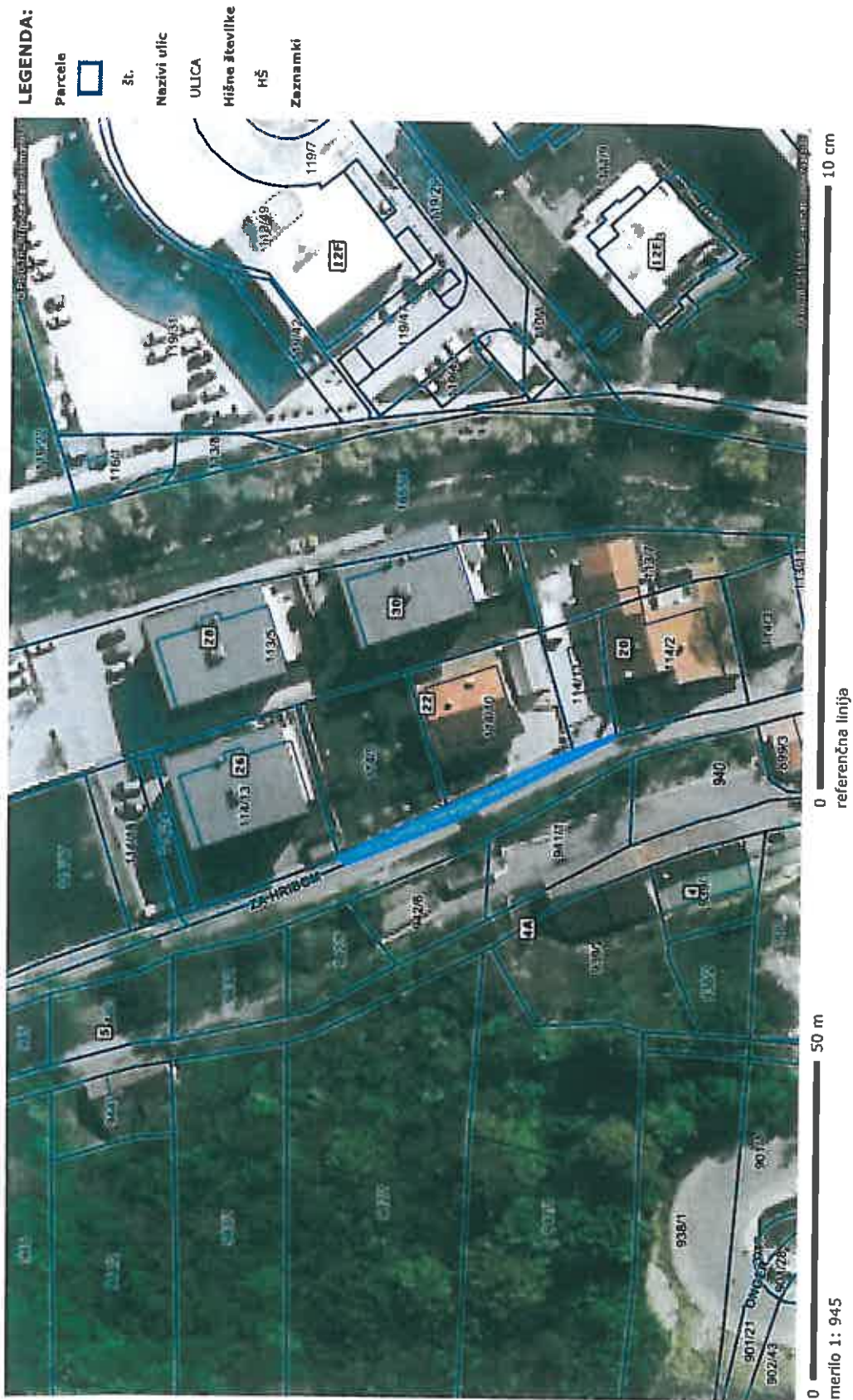
merilo 1: 945
OZNAČENO OBMOČJE: katastrska občina:1961-TRZIN, parcela:114/15
OPOMBA: Cesta- 58 m2

Zap. št. 1.30.

<http://www.geoprotor.net/piso>; čas izpisa: 19. marec 2012 11:29:07; uporabnik: bojana.jenarsic@trzin.si
Numerično merilo je veljavno, če znaša dolžina referenčne linije 10 cm. Grafično merilo je veljavno v vsakem primeru.
© PISO-TRZIN (za uradne informacije se obrnite na pristojne ustanove)

-326-

Začetni prikaz



OZNAČENO OBMOČJE: katastrska občina:1961-TRZIN, parcela:114/16

OPOMBA: Cesta- 82 m²

<http://www.geoprostor.net/piso>; čas izpisa: 19. marec 2012 11:34:56; uporabnik: bojana.lenarsic@trzin.si
Numerično merilo je veljavno, če znaša dolžina referenčne linije 10 cm. Grafično merilo je veljavno v vsakem primeru.
© PISO-TRZIN (za uradne informacije se obrnite na pristojne ustanove)

čep št. 1.31.

Začetni prikaz



OZNAČENO OBMOČJE: katastrska občina:1961-TRZIN, parcela:1227/2
 OPOMBA: Gozd- 15213 m² (odkup cca. 850 m²)

<http://www.geoprosor.net/piso>; čas izpisa: 19. marec 2012 12:11:35; uporabnik: bojana.lenarsic@trzin.si
 Numerično merilo je veljavno, če znaša dolžina referenčne linije 10 cm. Grafično merilo je veljavno v vsakem primeru.
 © PISO-TRZIN (za uradne informacije se obrnite na pristojne ustanove)

Exp. št. 1.32.

-328-

Začetni prikaz



LEGENDA:

Parcele



št.

Nezivi ulic

ULICA

Mišne številke

HŠ

Zaznamki

0 100 m referenčna linija 0 10 cm

menilo 1: 1890
OZNAČENO OBMOČJE: katastrska občina:1961-TRZIN, parcela:1227/9
OPOMBA: Cesta- 1323 m²


šep. št. 1.33.

<http://www.geoprosor.net/plso>; čas izpisa: 19. marec 2012 12:17:37; uporabnik: bojana.fenarsic@trzin.si
Numerično menilo je veljavno, če znaša dolžina referenčne linije 10 cm. Grafično menilo je veljavno v vsakem primeru.
© PLSO-TRZIN (za uradne informacije se obrnite na pristojne ustanove)

Začetni prikaz



LEGENDA:

- Parcele 
- št.
- Nazivi ulic
- ULICA
- Mišne številke
- MS
- Zoznamki

0 merilo 1: 945 50 m 10 cm referenčna linija

OZNAČENO OBMOČJE: katastrska občina:1961-TRZIN, parcela:1227/11
OPOMBA: Pot- 64 m2

Zap. št. 1.34.



<http://www.geoprotor.net/pliso>; čas izpisa: 19. marec 2012 12:27:10; uporabnik: bojana.jenarsic@trzin.si
Numerično merilo je veljavno, če znaša dolžina referenčne linije 10 cm. Grafično merilo je veljavno v vsakem primeru.
© PISO-TRZIN (za uradne informacije se obrnite na pristojne ustanove)

-330-

Začetni prikaz



LEGENDA:

- Parcela 
- št. 
- Naziv ulic
- ULICA
- Mišne številke
- HŠ
- Zaznamki

0 50 m 0 10 cm
referenčna llinja

OPOMBA: Cesta- 402 m2

zap. št. 1.35.

http://www.geoprosor.net/piso; čas izpisa: 19. marec 2012 12:30:37; uporabnik: bojana.lenarsic@trzn.si
Numerično merilo je veljavno, če znaša dolžina referenčne llinje 10 cm. Grafično merilo je veljavno v vsakem primeru.
© PISO-TRZIN (za uradne informacije se obrnite na pristojne ustanove)

-331-

Začetni prikaz



LEGENDA:

Parcele



št.

Nazivi ulic

ULICA

Hišne številke

HŠ

Zoznamki

0 50 m 10 cm
referenčna linija

OZNAČENO OBMOČJE: katastrska občina:1961-TRZIN, parcela:1171/2
OPOMBA: Cesta- 140 m2

lep. št. 1.36.

<http://www.geoprotor.net/piso>; čas izpisa: 19. marec 2012 12:36:44; uporabnik: bojana.lenarsic@trzin.si
Numerično merilo je veljavno, če znaša dolžina referenčne linije 10 cm. Grafično merilo je veljavno v vsakem primeru.
© PISO-TRZIN (za uradne informacije se obrnite na pristojne ustanove)

-332-

Začetni prikaz



- LEGENDA:**
- Parcele
 - št.
 - Nazivi ulic
 - ULICA
 - Hišne številke
 - HS
 - Zaznamki

0 50 m 0 10 cm
referenčna linija

merilo 1: 945
OZNAČENO OBMOČJE: katastrska občina:1961-TRZIN, parcela:1171/3
OPOMBA: Njiva- 212 m2

šop. št. 1.37.

<http://www.geoprostor.net/piso>; čas izpisa: 19. marec 2012 12:37:40; uporabnik: bojana.lenarsic@trzin.si
Numerično merilo je veljavno, če znaša dolžina referenčne linije 10 cm. Grafično merilo je veljavno v vsakem primeru.
© PISO-TRZIN (za uradne informacije se obrnite na pristojne ustanove)

Začetni prikaz



- LEGENDA:**
- Parcela
 - št.
 - Naziv ulic
 - ULICA
 - Hišna številke
 - HS
 - Zaznamki

0 20 m 0 10 cm
referenčna linija

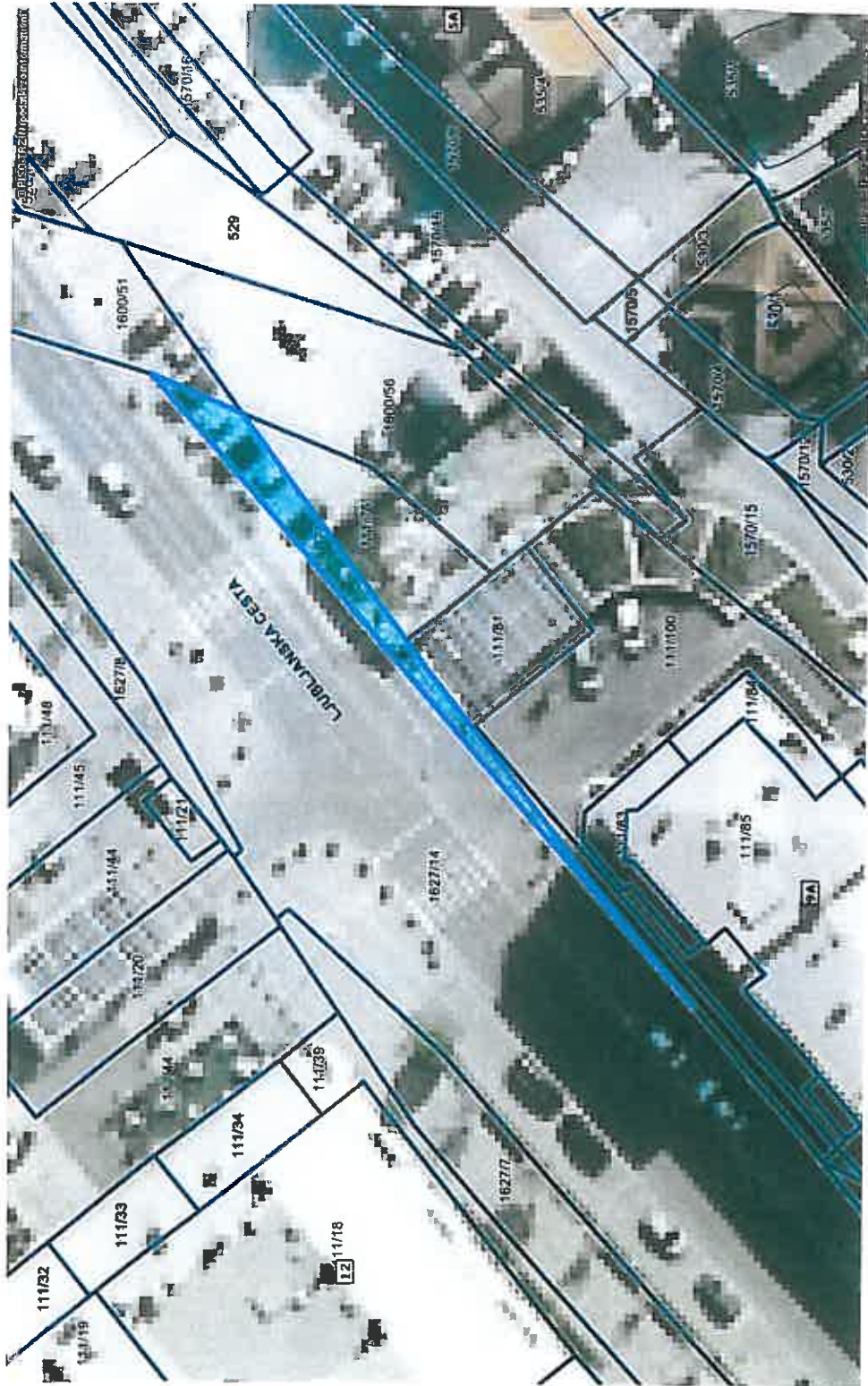
merilo 1: 473
OZNAČENO OBMOČJE: katastrska občina:1961-TRZIN, parcela:1042/5
OPOMBA: Gozd- 54 m2

Lop. št. 1.38.

<http://www.geoprotor.net/plso>; čas izpisa: 19. marec 2012 12:42:18; uporabnik: bojana.lenarsic@trzin.si
Numerično merilo je veljavno, če znaša dolžina referenčne linije 10 cm. Grafično merilo je veljavno v vsakem primeru.
© PISO-TRZIN (za uradne informacije se obrnite na pristojne ustanove)

-334-

Začetni prikaz



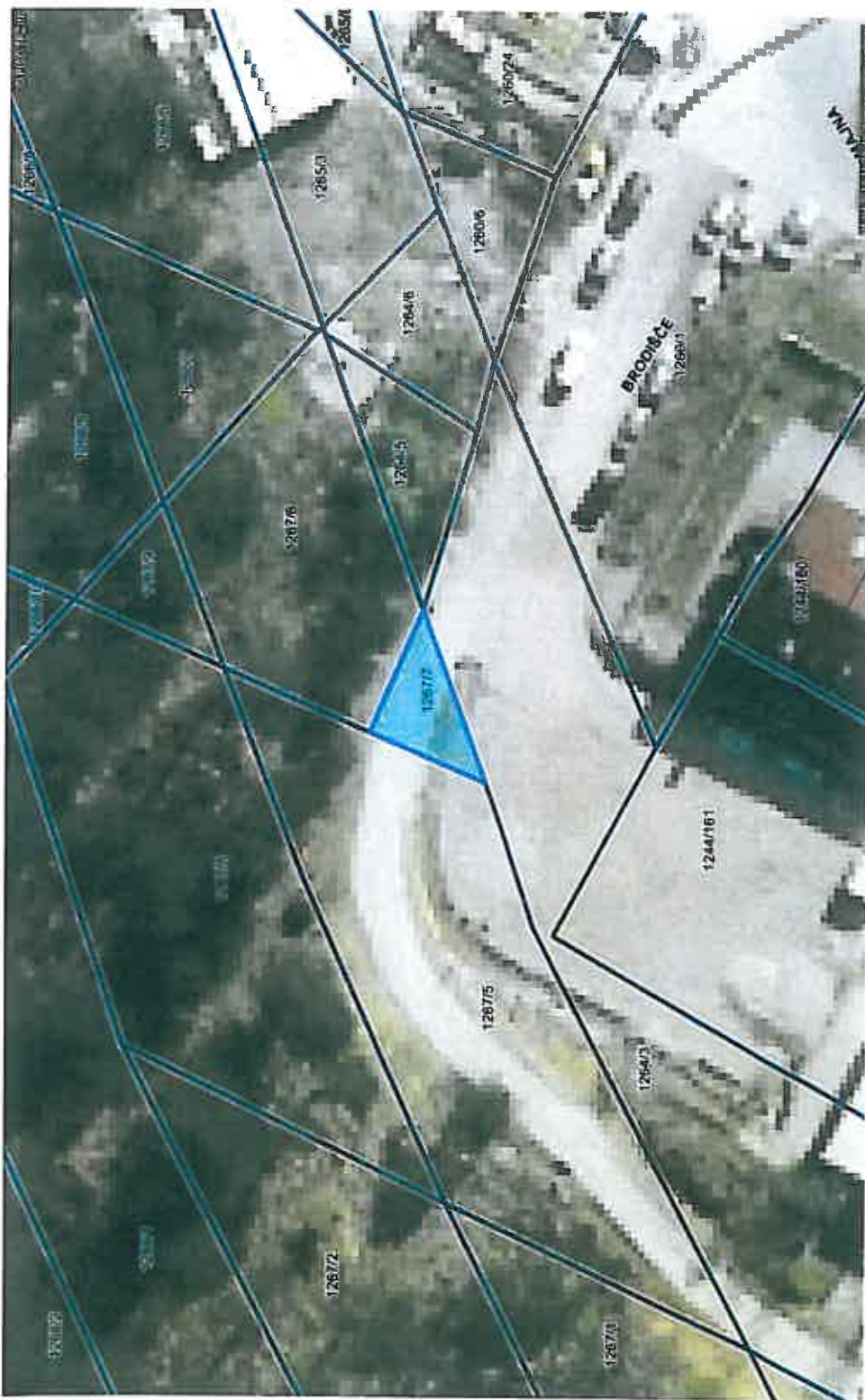
0 20 m 100 m
merilo 1: 473 referenčna linija

OZNAČENO OBMOČJE: katastrska občina:1961-TRZIN, parcela:111/74
OPOMBA: Travnik- 95 m2

Lap. št. 1.33.

<http://www.geoprostor.net/piso>; čas izpisa: 19. marec 2012 12:46:02; uporabnik: bojana.lenarsic@trzn.si
Numerično merilo je veljavno, če znaša dolžina referenčne linije 10 cm. Grafično merilo je veljavno v vsakem primeru.
© PISO-TRZIN (za uradne informacije se obrnite na pristojne ustanove)

Začetni prikaz



0 20 m
merilo 1: 473

0 10 cm
referenčna linija

OZNAČENO OBMOČJE: katastrska občina: 1961-TRZIN, parcela: 12677
OPOMBA: Gozd- 44 m²

kop. št. 1.40.

<http://www.geoprostor.net/piso>; čas izpisa: 5. april 2012 11:38:41; uporabnik: bojana.lenarsic@trzin.si
Numerično merilo je veljavno, če znaša dolžina referenčne linije 10 cm. Grafično merilo je veljavno v vsakem primeru.
© PISO-TRZIN

-336-

Začetni prikaz



OZNAČENO OBMOČJE: katastrska občina:1961-TRZIN, parcela:943/2

OPOMBA: Gozd- 174 m²

<http://www.geoprostor.net/piso>; čas izpisa: 5. april 2012 11:26:23; uporabnik: bojana.jenansic@trzin.si
Numerično merilo je veljavno, če znaša dolžina referenčne linije 10 cm. Grafično merilo je veljavno v vsakem primeru.

© PISO-TRZIN

Zap. št. 1.H1.

-337-

Začetni prikaz



LEGENDA:

- Parcela
- šk.
- Ime ulic
- ULICA

0 50 m 10 cm
referenčna linija

merilo 1: 945
OZNAČENO OBMOČJE: katastrska občina:1961-TRZIN, parcela:944/3
OPOMBA: Njiva- 223 m2

kop. št. 1.412.

<http://www.geoprotor.net/piso>; čas izpisa: 5. april 2012 11:27:37; uporabnik: bojana.lenarsic@trzin.si
Numerično merilo je veljavno, če znaša dolžina referenčne linije 10 cm. Grafično merilo je veljavno v vsakem primeru.
© PISO-TRZIN

- 338 -

Začetni prikaz



0 20 m
merilo 1: 473
referenčna linija
0 10 cm

OZNAČENO OBMOČJE: katastrska občina:1961-TRZIN, parcela:943/1
OPOMBA: Gozd- 2081 m2(odkup le del zemljišča)

Zap. št. 1.413.

<http://www.geoprostor.net/piso>; čas izpisa: 5. april 2012 11:31:58; uporabnik: bojana.lenarsic@trzin.si
Numerično merilo je veljavno, če znaša dolžina referenčne linije 10 cm. Grafično merilo je veljavno v vsakem primeru.
© PISO-TRZIN

Začetni prikaz



LEGENDA:

Parcela



Št.

Naziv ulic

ULICA

0 20 m

0 10 cm

referenčna linija

OZNAČENO OBMOČJE: katastrska občina: 1961-TRZIN, parcela: 944/4

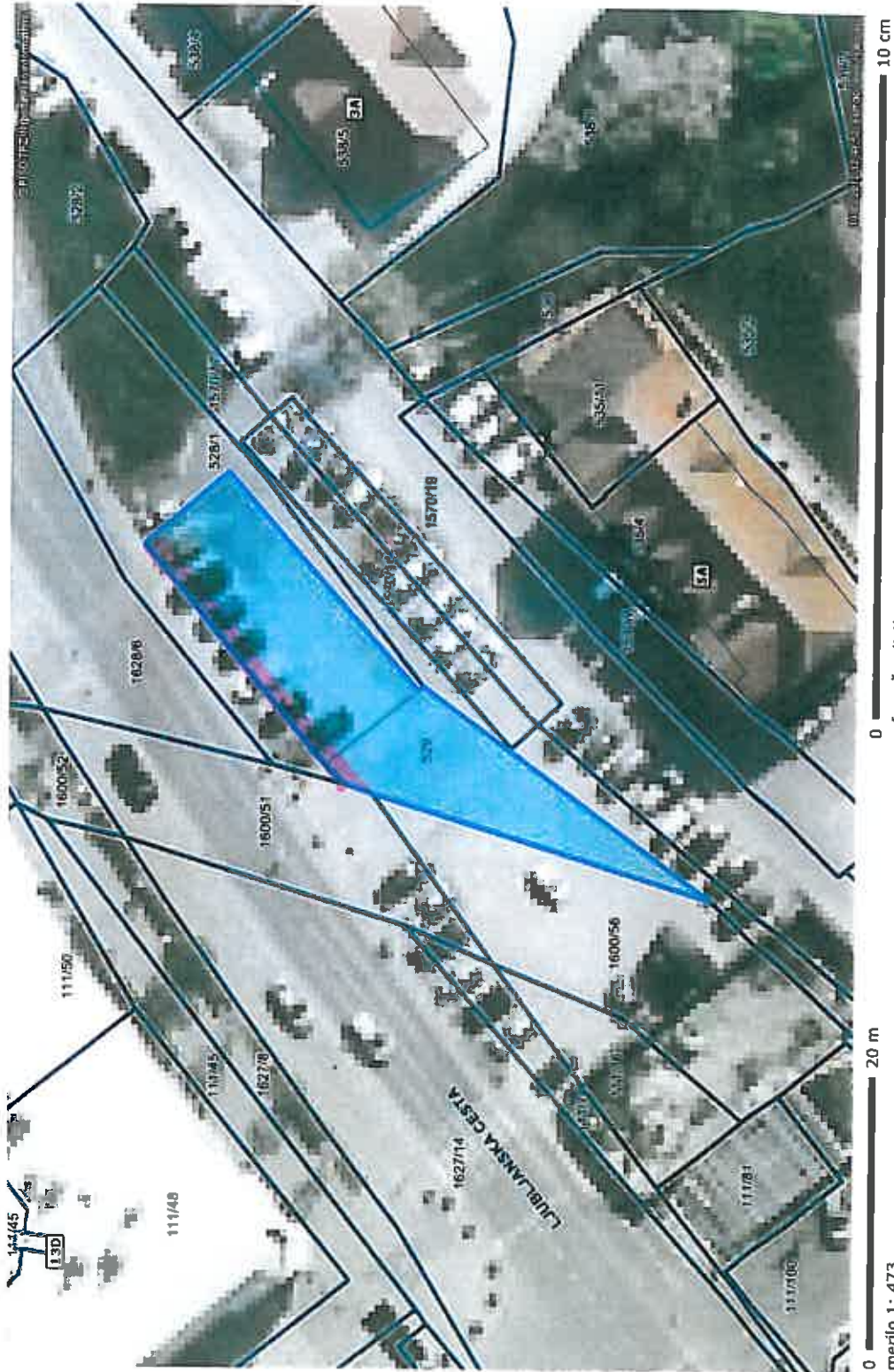
OPOMBA: Gozd- 4 m²

Leop. št. 1.44.

<http://www.geoprostor.net/piso>; čas izpisa: 5. april 2012 11:28:41; uporabnik: bojana.jenarsic@trzin.si
Numerično merilo je veljavno, če znaša dolžina referenčne linije 10 cm. Grafično merilo je veljavno v vsakem primeru.
© PISO-TRZIN

- 340 -

Začetni prikaz



LEGENDA:

Parcele



št.

Naziv ulic

ULICA

Mižne številke

HŠ

Zaznamki

0 20 m

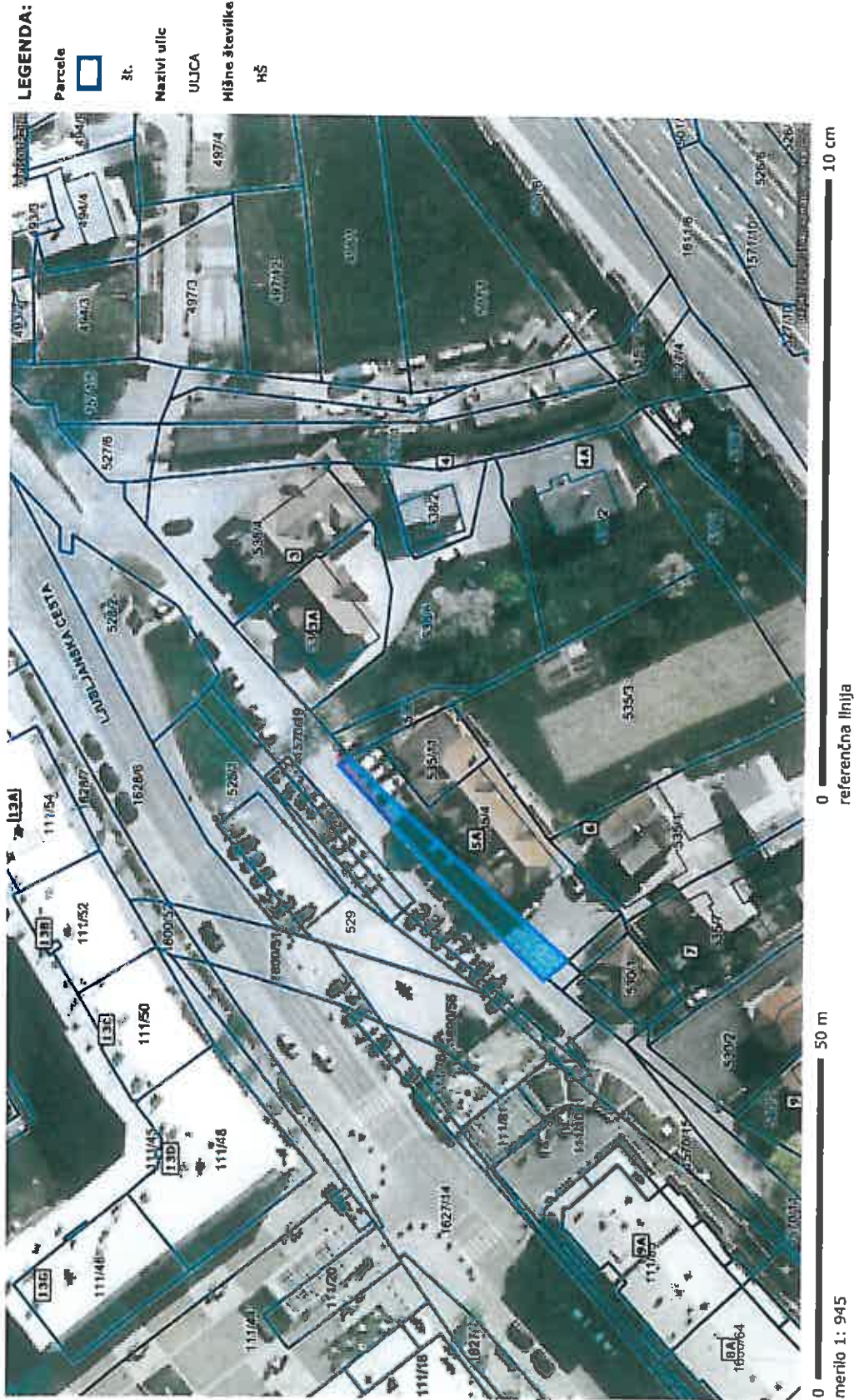
0 10 cm

merilo 1: 473
OZNAČENO OBMOČJE: katastrska občina:1961-TRZIN, parcela:529
OPOMBA: Stanovanjska stavba- 288 m² (odkup le del zemljišča)

<http://www.geoprosor.net/piso/>; čas izpisa: 19. marec 2012 12:49:40; uporabnik: bojana.lenarsic@trzin.si
Numerično merilo je veljavno, če znaša dolžina referenčne linije 10 cm. Grafično merilo je veljavno v vsakem primeru.
© PISO-TRZIN (za uradne informacije se obrnite na pristojne ustanove)

Zap. št. 1.145.

Začetni prikaz



merilo 1: 945
OZNAČENO OBMOČJE: katastrska občina:1961-TRZIN, parcela:1570/6
OPOMBA: Cesta- 173 m² (odkup cca 8 m²)

šop št. 1.116.

<http://www.geoprostor.net/piso>; čas izpisa: 4. april 2012 9:31:38; uporabnik: bojana.jenarsic@trzin.si
Numerično merilo je veljavno, če znaša dolžina referenčne linije 10 cm. Grafično merilo je veljavno v vsakem primeru.
© PISO-TRZIN

-342-

Začetni prikaz



- LEGENDA:**
- Parcele
 - št.
 - Stavba
 - Nazivi ulic
 - ULICA

0 50 m
merilo 1: 944

0 10 cm
referenčna linija

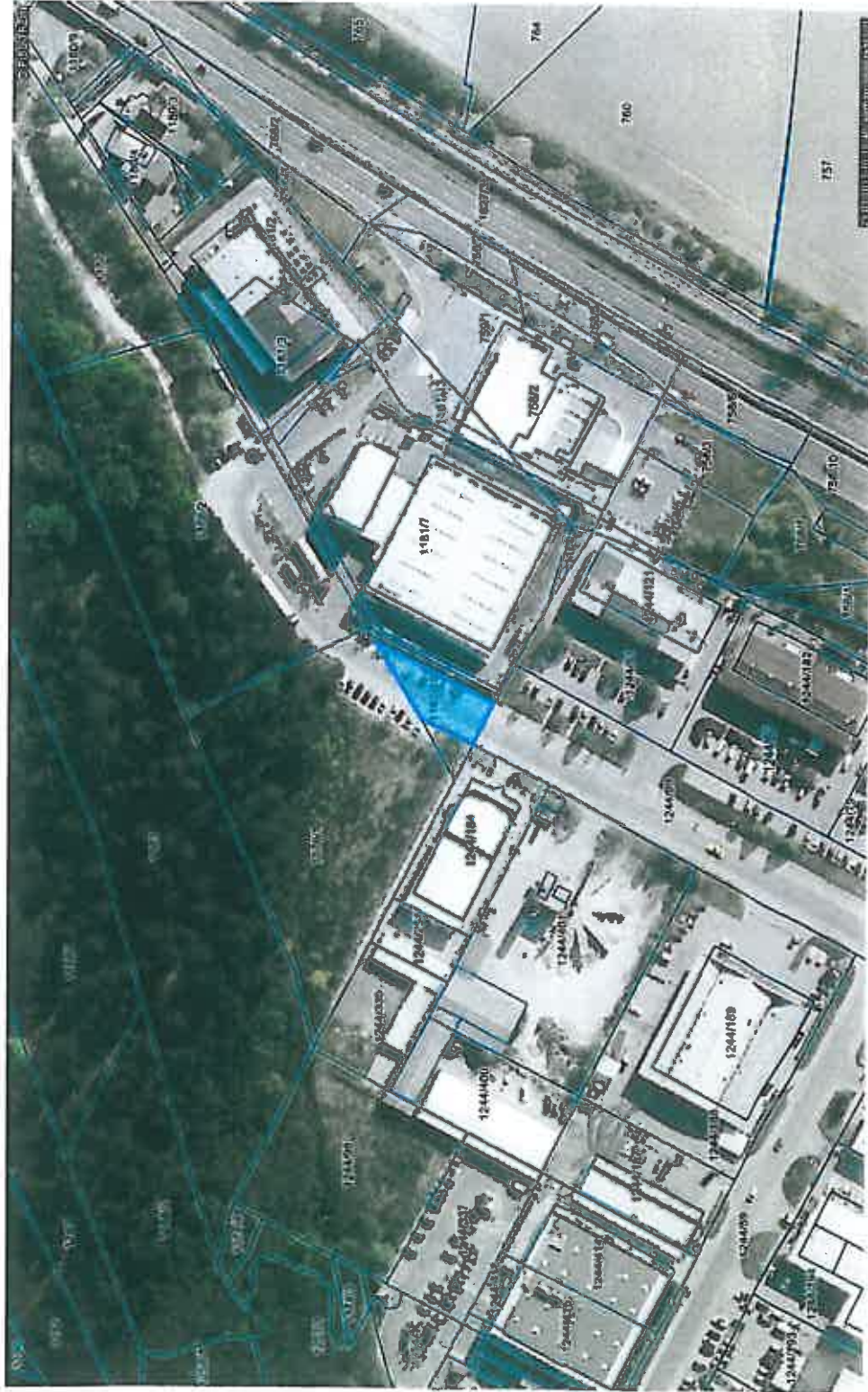
OZNAČENO OBMOČJE: katastrska občina:1961-TRZIN, parcela:892/19

OPOMBA: Sadovnjak- 111 m²

Exp. št. 1.47.

<http://www.geoprotor.net/piso>; čas izpisa: 5. april 2012 12:47:32; uporabnik: bojana.jenarsic@trzin.si
Numerično merilo je veljavno, če znaša dožljna referenčne linije 10 cm. Grafično merilo je veljavno v vsakem primeru.
© PISO-TRZIN

Začetni prikaz



LEGENDA:

- Parcele
- Št.

0 100 m referenčna linija

0 10 cm


merilo 1: 1890
OZNAČENO OBMOČJE: katastrska občina:1961-TRZIN, parcela:1181/15
OPOMBA: Cesta- 374 m2

Šop. št. 1.118.

<http://www.geoprostor.net/piso>; čas izpisa: 29. marec 2012 10:18:44; uporabnik: bojana.lenarsic@trzin.si
Numerično merilo je veljavno, če znaša dolžina referenčne linije 10 cm. Grafično merilo je veljavno v vsakem primeru.
© PISO-TRZIN

-344-

Začetni prikaz




0 merilo 1: 1890 0 100 m referenčna linija 0 10 cm

OZNAČENO OBMOČJE: katastrska občina:1961-TRZIN, parcela:1224/5
OPOMBA: Pot- 225 m2

zap. št. 149.

<http://www.geoprostor.net/piso>; čas izpisa: 29. marec 2012 10:19:33; uporabnik: bojana.lenarsic@trzin.si
Numerično merilo je veljavno, če znaša dolžina referenčne linije 10 cm. Grafično merilo je veljavno v vsakem primeru.
© PISO-TRZIN

Začetni prikaz



OZNAČENO OBMOČJE: katastrska občina:1961-TRZIN, parcela:1225/5

OPOMBA: Pot- 5 m2

šop št. 1.50.

-346-

2. NAČRT RAZPOLAGANJA Z NEPREMIČNIM PREMOŽENJEM

Začetni prikaz



LEGENDA:

- Parcela 
- št. 
- Naziv ulic
- ULICA
- Hišna številke
- HŠ
- Zaznamki

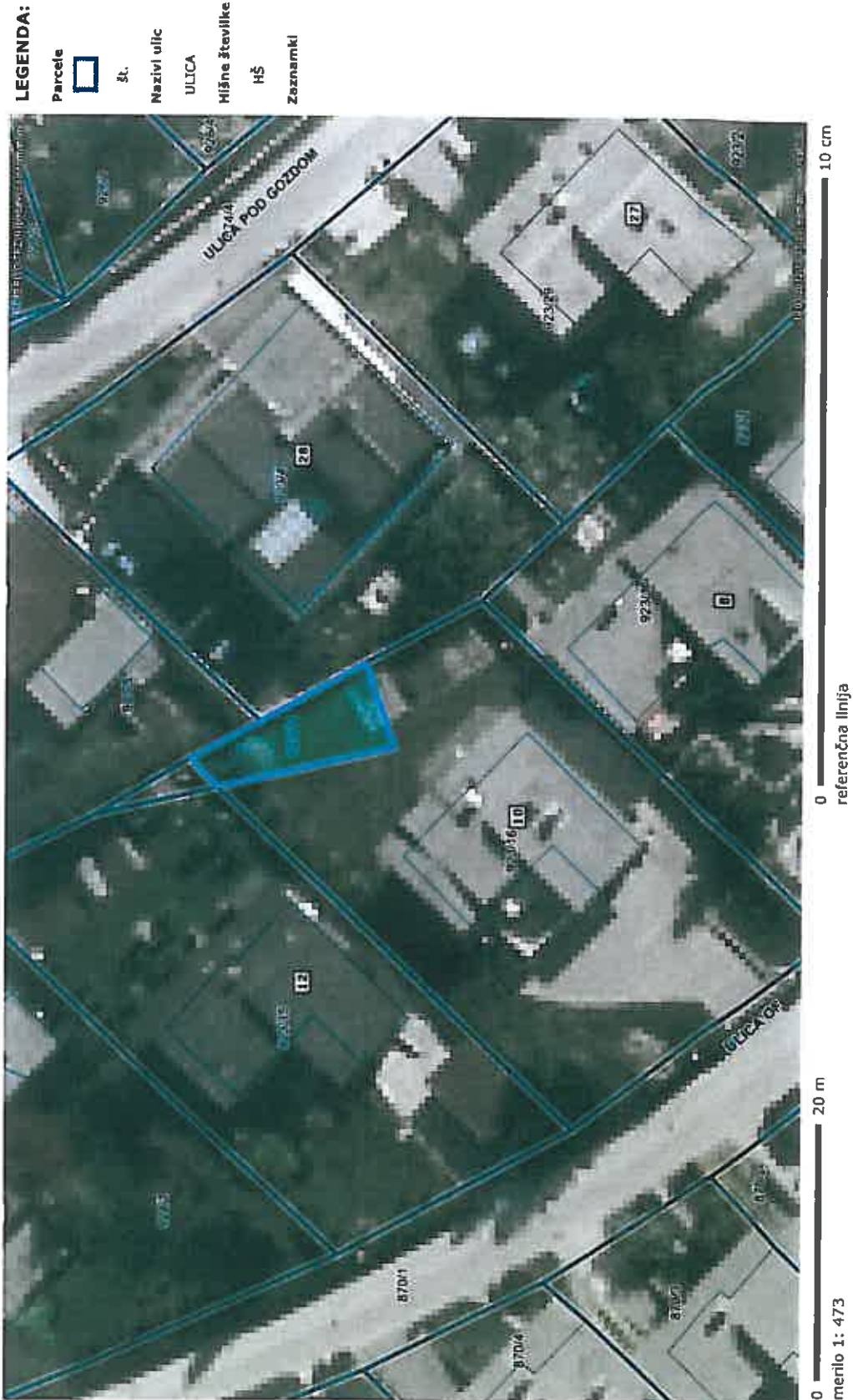
0 50 m 100 m
merilo 1: 945
referenčna linija

OZNAČENO OBMOČJE: katastrska občina:1961-TRZIN, parcela:119/21
OPOMBA: Travnik- 134 m²

lep. št. 2.A.1.

<http://www.geoprosor.net/piso>; čas izpisa: 19. marec 2012 13:30:13; uporabnik: bojana.lenarsic@trzin.si
Numerično merilo je veljavno, če znaša dolžina referenčne linije 10 cm. Grafično merilo je veljavno v vsakem primeru.
© PISO-TRZIN (za uradne informacije se obrnite na pristojne ustanove)

Začetni prikaz



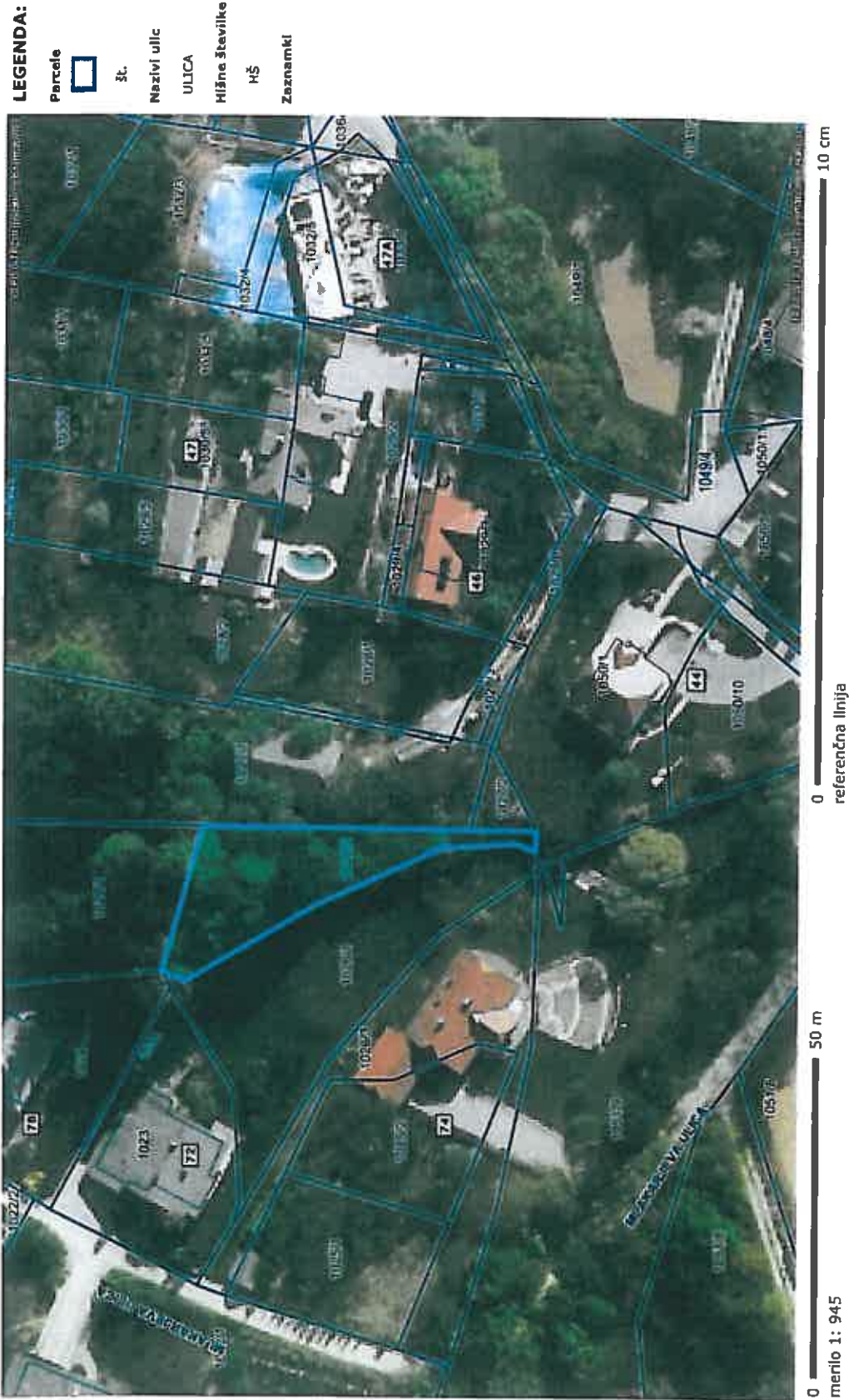
OZNAČENO OBMOČJE: katastrska občina:1961-TRZIN, parcela:923/11
OPOMBA: Travnik- 60 m²

<http://www.geoprostor.net/piso>; čas izpisa: 19. marec 2012 13:37:11; uporabnik: bojana.lenarsic@trzin.si
Numerično merilo je veljavno, če znaša dolžina referenčne linije 10 cm. Grafično merilo je veljavno v vsakem primeru.
© PISO-TRZIN (za uradne informacije se obrnite na pristojne ustanove)

Map of 2.A.2.

-349-

Začetni prikaz



OZNAČENO OBMOČJE: katastrska občina:1961--TRZIN, parcela:1020/2
OPOMBA: Gozd- 596 m2

<http://www.geoprstor.net/pliso>; čas izpisa: 19. marec 2012 13:48:25; uporabnik: bojana.jenarsic@trzin.si
Numerično merilo je veljavno, če znaša dolžina referenčne linije 10 cm. Grafično merilo je veljavno v vsakem primeru.
© PISO-TRZIN (za uradne informacije se obrnite na pristojne ustanove)

Št.p.št. 2.A.3.

Začetni prikaz



LEGENDA:

- Parcele
- Št.

0 200 m
merilo 1: 3780

0 10 cm
referenčna linija


OZNAČENO OBMOČJE: katastrska občina:1961-TRZIN, parcela:1568
OPOMBA: Cesta- 1734 m2

Št. št. 2. A. H.

<http://www.geoprosor.net/piso>; čas izpisa: 20. marec 2012 8:49:34; uporabnik: bojana.lenarsic@trzin.si
Numerično merilo je veljavno, če znaša dolžina referenčne linije 10 cm. Grafično merilo je veljavno v vsakem primeru.
© PISO-TRZIN (za uradne informacije se obrnite na pristojne ustanove)

-351-

Začetni prikaz



OZNAČENO OBMOČJE: katastrska občina:1961-TRZIN, parcela:1572/7

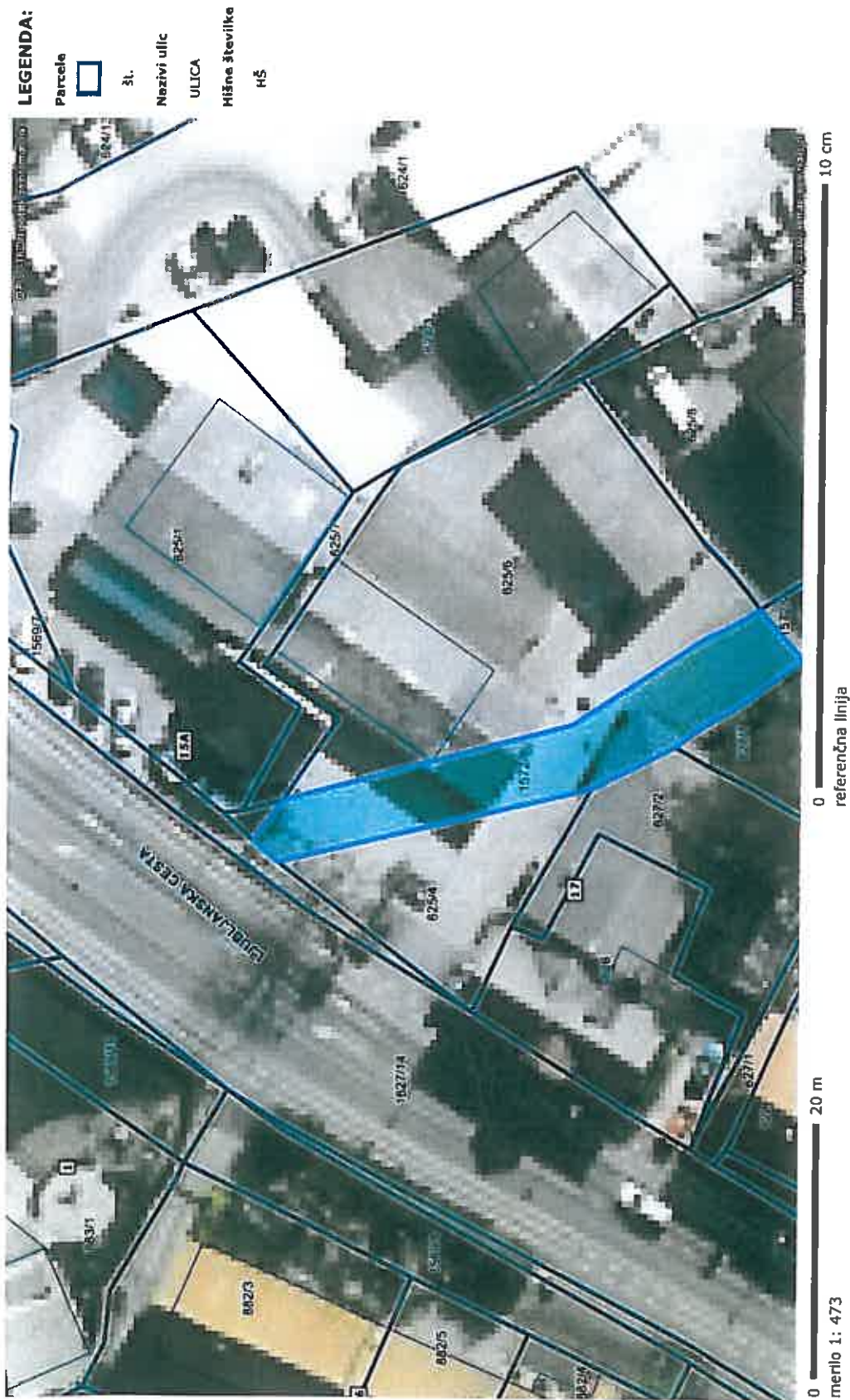
OPOMBA: Neplodno- 7 m²

<http://www.geoprosstor.net/piso>; čas izpisa: 20. marec 2012 9:21:39; uporabnik: bojana.lenarsic@trzin.si
Numerično merilo je veljavno, če znaša dolžina referenčne linije 10 cm. Grafično merilo je veljavno v vsakem primeru.
© PISO-TRZIN (za uradne informacije se obrnite na pristojne ustanove)

Top. št. 2-A-6.

-353-

Začetni prikaz

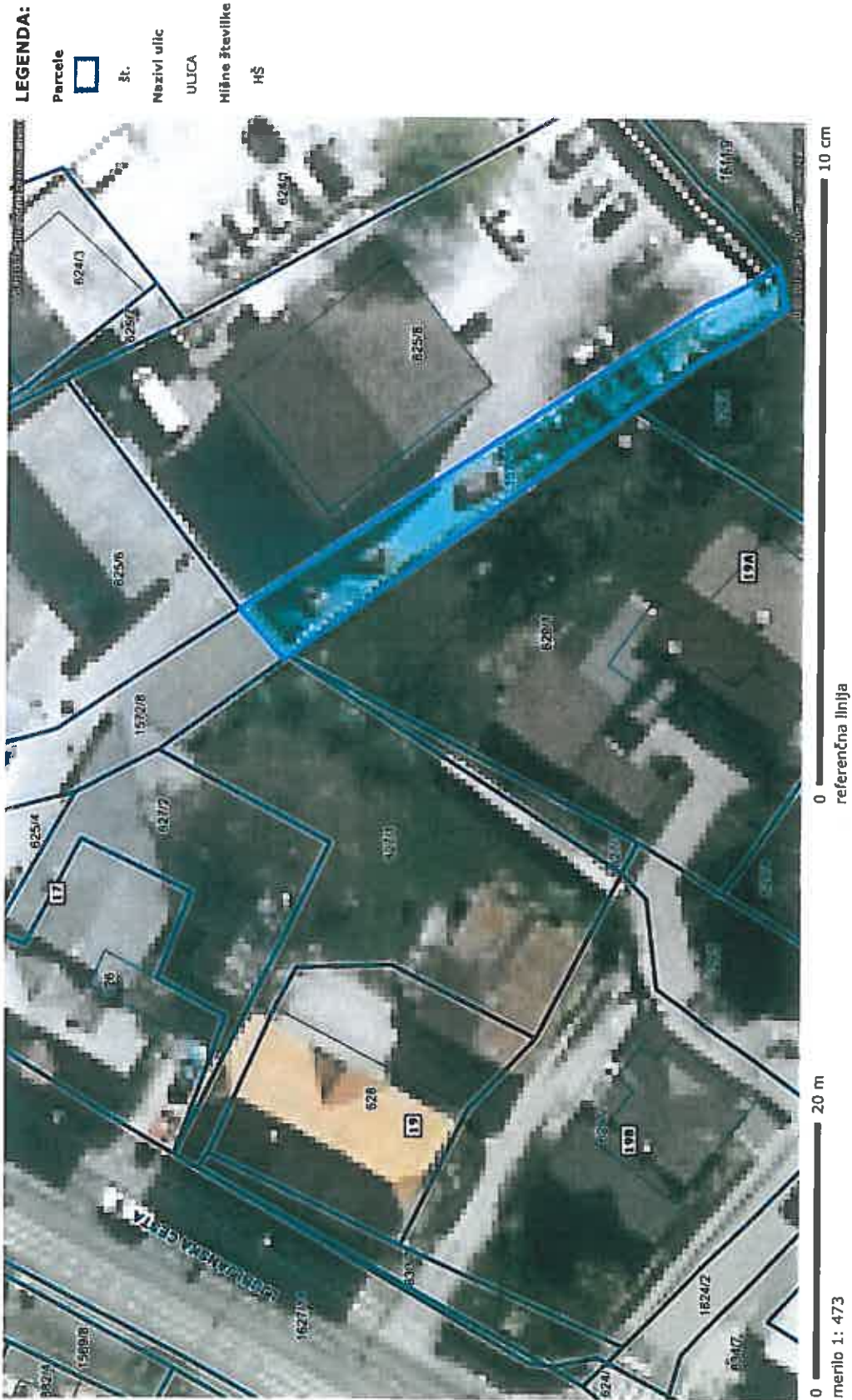


OZNAČENO OBMOČJE: katastrska občina:1961-TRZIN, parcela:1572/8
OPOMBA: Neplodno- 235 m2

<http://www.geoprostor.net/piso>; čas izpisa: 20. marec 2012 9:22:43; uporabnik: bojana.lenarsic@trzin.si
Numerično merilo je veljavno, če znaša dolžina referenčne linije 10 cm. Grafično merilo je veljavno v vsakem primeru.
© PISO-TRZIN (za uradne informacije se obrnite na pristojne ustanove)

Zap. št. 2.A.f.

Začetni prikaz

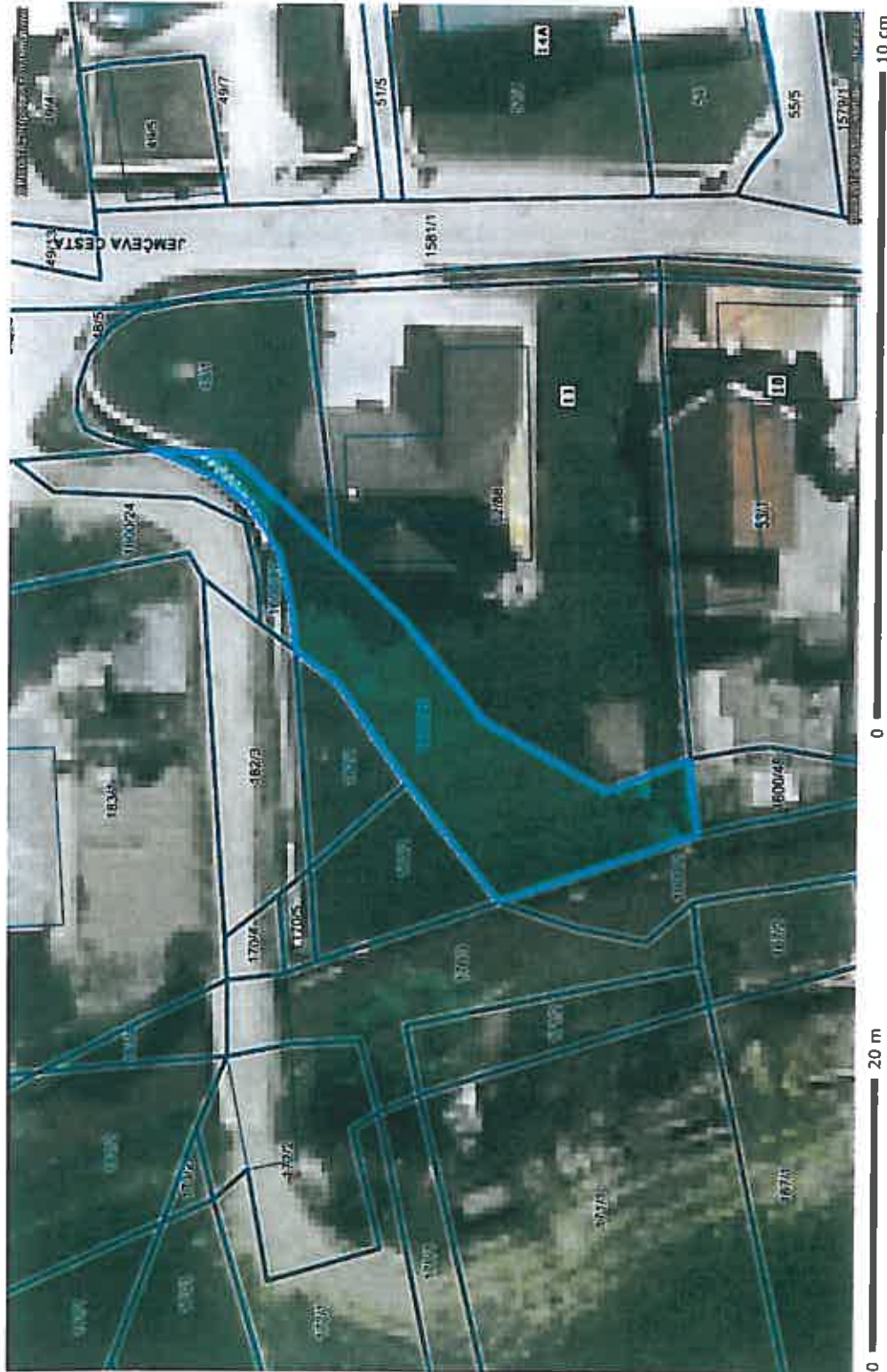


merilo 1: 473
OZNAČENO OBMOČJE: katastrska občina:1961-TRZIN, parcela:1572/9
OPOMBA: Neplodno- 212 m²

Zap. št. 2.A.8.

<http://www.geoprostor.net/pliso>; čas izpisa: 20. marec 2012 9:23:34; uporabnik: bojana.jenarsic@trzin.si
Numerično merilo je veljavno, če znaša dolžina referenčne linije 10 cm. Grafično merilo je veljavno v vsakem primeru.
© PISO-TRZIN (za uradne informacije se obrnite na pristojne ustanove)

Začetni prikaz



LEGENDA:

Parcela



Št.

Nazivi ulic

ULICA

Hilne številke

HŠ

0 20 m

merilo 1: 473

0

referenčna linija

10 cm

OZNAČENO OBMOČJE: katastrska občina:1961-TRZIN, parcela:1600/25

OPOMBA: Neplodno- 307 m²

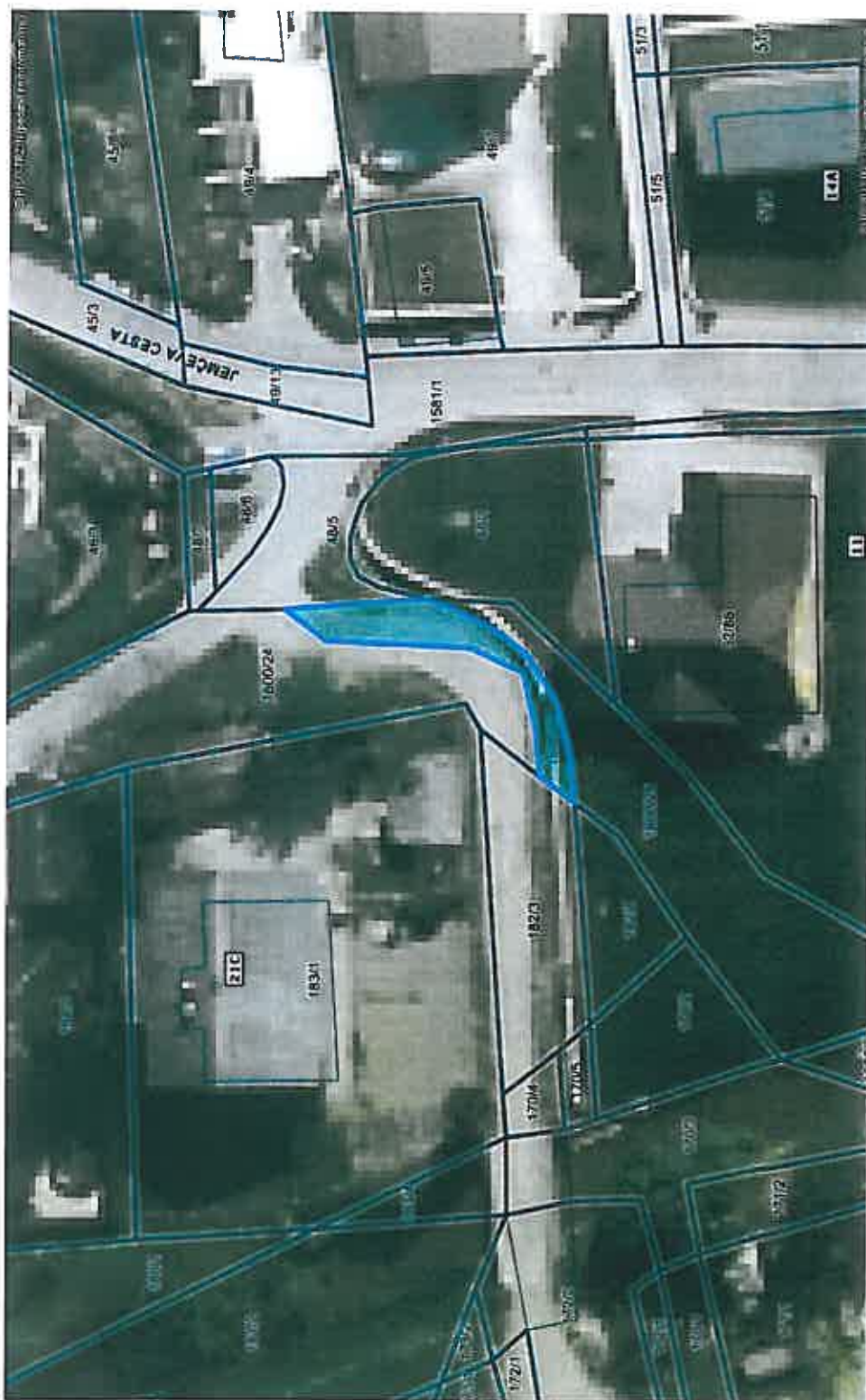
<http://www.geoprostor.net/piso>; čas izpisa: 20. marec 2012 9:36:06; uporabnik: bojana.lenarsic@trzin.si
Numerično merilo je veljavno, če znaša dolžina referenčne linije 10 cm. Grafično merilo je veljavno v vsakem primeru.
© PISO-TRZIN (za uradne informacije se obrnite na pristojne ustanove)

kop. št. 2.A.3.

-356-

-357-

Začetni prikaz



LEGENDA:

- Parcele
- št.
- Nazivi ulic
- ULICA
- Milne številke
- HŠ

0 20 m
merilo 1: 473

0 10 cm
referenčna linija

OZNAČENO OBMOČJE: katastrska občina:1961-TRZIN, parcela:1600/47
OPOMBA: Neplodno- 54 m²

Sup. št. 2.A.10.

<http://www.geoprostor.net/piso>; čas izpisa: 20. marec 2012 9:36:50; uporabnik: bojana.lenarsic@trzin.si
Numerično merilo je veljavno, če znaša dolžina referenčne linije 10 cm. Grafično merilo je veljavno v vsakem primeru.
© PISO-TRZIN (za uradne informacije se obrnite na pristojne ustanove)

Začetni prikaz



LEGENDA:

- Parcele 
- št. 
- Nazivi ulic 
- ULICA 
- Mišne številke 
- HŠ 

0 20 m

merilo 1: 473

0 10 cm

referenčna linija

OZNAČENO OBMOČJE: katastrska občina:1961-TRZIN, parcela:1600/48

OPOMBA: Neplodna- 59 m²

Sup. št. 2.A.M.

<http://www.geoprostor.net/piso>; čas izpisa: 20. marec 2012 9:37:35; uporabnik: bojana.lenarsic@trzin.si
Numerično merilo je veljavno, če znaša dolžina referenčne linije 10 cm. Grafično merilo je veljavno v vsakem primeru.
© PISO-TRZIN (za uradne informacije se obrnite na pristojne ustanove)

Začetni prikaz



LEGENDA:

Parcele



št.

Nazivi ulic

ULICA

Mlāne številka

HŠ

0 20 m

merilo 1: 473

0 10 cm

referenčna linija

OZNAČENO OBMOČJE: katastrska občina:1961-TRZIN, parcela:1600/49

OPOMBA: Neplodno- 8 m²

<http://www.geoprostor.net/piso>; čas izpisa: 20. marec 2012 9:38:19; uporabnik: bojana.lenarsic@trzin.si

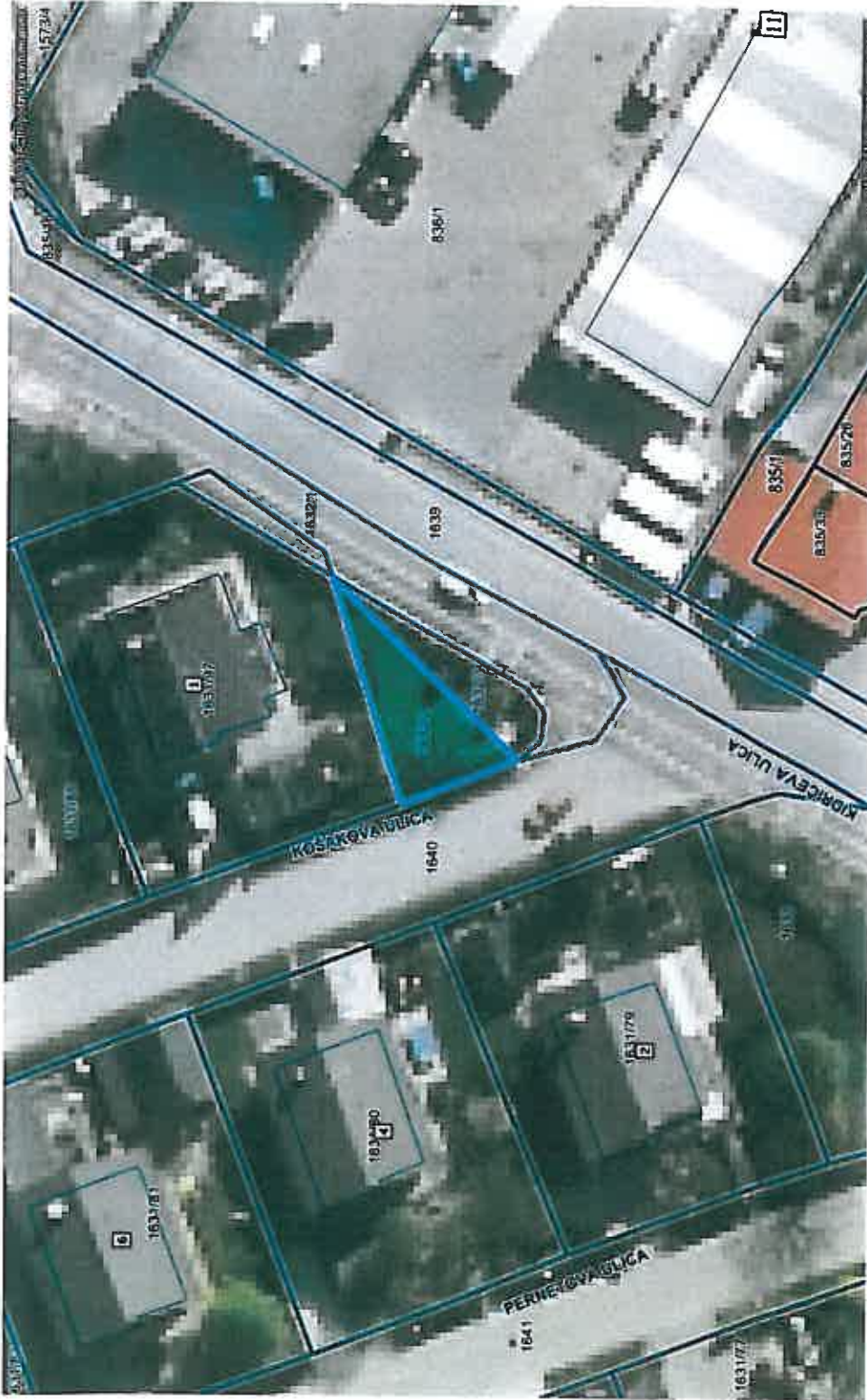
Numerično merilo je veljavno, če znaša dolžina referenčne linije 10 cm. Grafično merilo je veljavno v vsakem primeru.

© PISO-TRZIN (za uradne informacije se obrnite na pristojne ustanove)

Sup. št. 2.A.12.

-359-

Začetni prikaz



LEGENDA:

Parcela



št.

Nezivi ulic

ULICA

Mišne številke

HŠ

0 20 m

merilo 1: 473

0 10 cm

referenčna linija

OZNAČENO OBMOČJE: katastrska občina:1961-TRZIN, parcela:1632/2

OPOMBA: Travnik- 78 m²

Lep. št. 2.A.13.

<http://www.geoprostor.net/piso>; čas izpisa: 20. marec 2012 9:50:52; uporabnik: bojana.lenarsic@trzin.si
Numerično merilo je veljavno, če znaša dolžina referenčne linije 10 cm. Grafično merilo je veljavno v vsakem primeru.
© PISO-TRZIN (za uradne informacije se obrnite na pristojne ustanove)

Začetni prikaz



OZNAČENO OBMOČJE: katastrska občina:1961-TRZIN, parcela:1646/116

OPOMBA: Travnik- 209 m²

<http://www.geoprosor.net/piso>; čas izpisa: 20. marec 2012 9:51:41; uporabnik: bojana.jenarsic@trzin.si
Numerično merilo je veljavno, če znaša dolžina referenčne linije 10 cm. Grafično merilo je veljavno v vsakem primeru.
© PISO-TRZIN (za uradne informacije se obrnite na pristojne ustanove)

Exp. št. J.A.14.

-361-

Začetni prikaz



merilo 1: 945
OZNAČENO OBMOČJE: katastrska občina:1961-TRZIN, parcela:1646/115

OPOMBA: Travnik- 300 m²

<http://www.geoprostor.net/pliso>; čas izpisa: 20. marec 2012 9:54:02; uporabnik: bojana.lenarsic@trzin.si
Numerično merilo je veljavno, če znaša dolžina referenčne linije 10 cm. Grafično merilo je veljavno v vsakem primeru.
© PISO-TRZIN (za uradne informacije se obrnite na pristojne ustanove)

šop št. 2.A.15.

Začetni prikaz



LEGENDA:

Parcela



št.

Nazivi ulic

ULICA

Mižne številke

HŠ

0 100 m 0 10 cm
referenčna linija

merilo 1: 1890

OZNAČENO OBMOČJE: katastrska občina:1961-TRZIN, parcela:1649/38

OPOMBA: Pot- 3816 m2

<http://www.geoprostor.net/piso>; čas izpisa: 20. marec 2012 9:52:52; uporabnik: bojana.lenaric@trzin.si
Numerično merilo je veljavno, če znaša dolžina referenčne linije 10 cm. Grafično merilo je veljavno v vsakem primeru.
© PISO-TRZIN (za uradne informacije se obrnite na pristojne ustanove)

Prof. Dr. S. A. 16.

Začetni prikaz



LEGENDA:

Parcele



št.

Nezivi ulic

ULICA

Mišne številke

HŠ

0 20 m 0 10 cm
referenčna linija

OZNACENO OBMOČJE: katastrska občina:1961-TRZIN, parcela:1646/661

OPOMBA: dvorišče- 41 m²

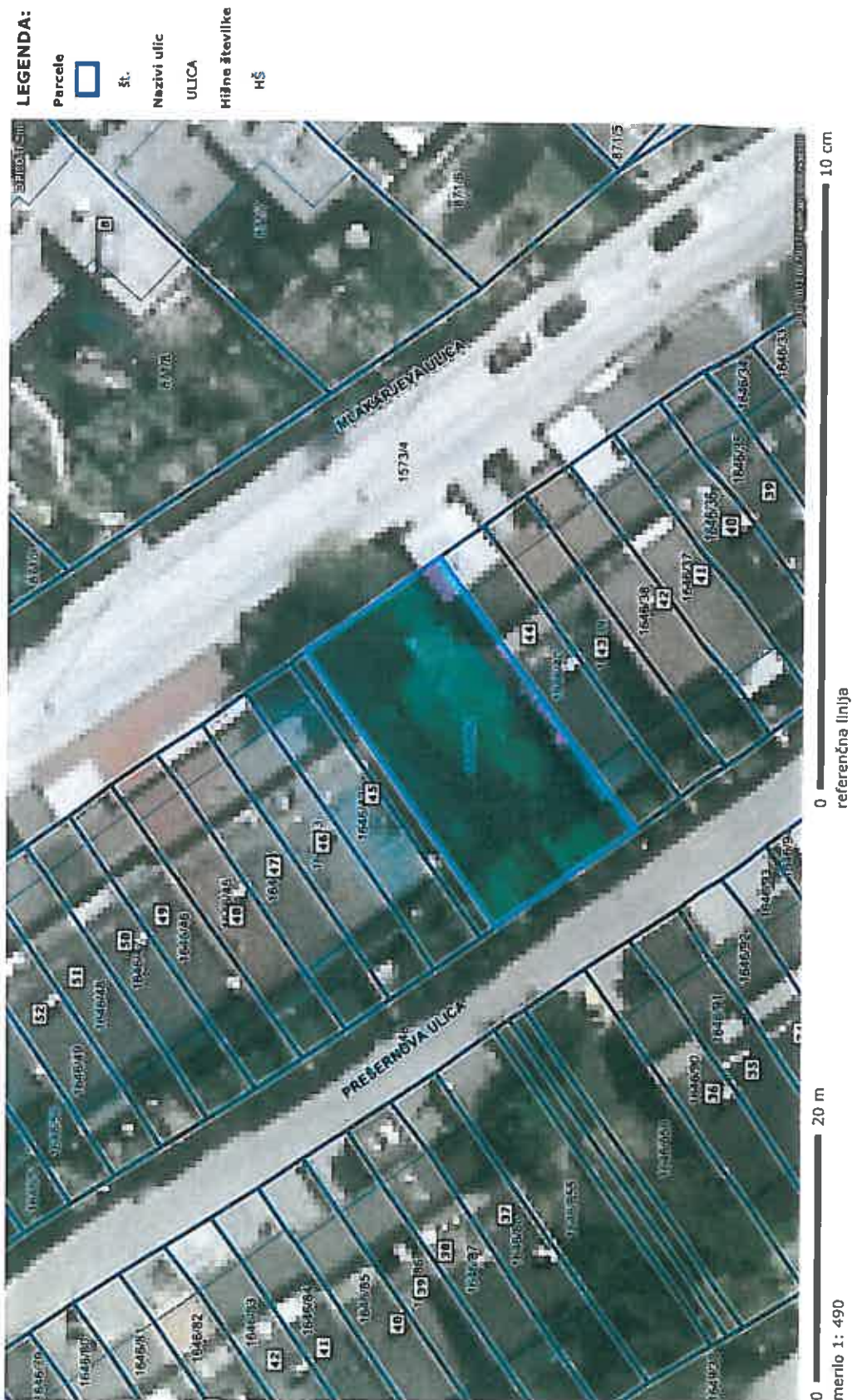
<http://www.geoprosor.net/piso>; čas izpisa: 30. marec 2012 9:58:30; uporabnik: bojana.lenarsic@trzin.si
Numerično merilo je veljavno, če znaša dolžina referenčne linije 10 cm. Grafično merilo je veljavno v vsakem primeru.

© PISO-TRZIN

Šopšt. 2.A.17.

-364-

Začetni prikaz



merilo 1: 490
OZNAČENO OBMOČJE: katastrska občina:1961-TRZIN, parcela:1646/662
OPOMBA: travnik- 380 m²

<http://www.geoprostor.net/piso>; čas izpisa: 30. marec 2012 9:59:15; uporabnik: bojana.jenarsic@trzin.si
Numerično merilo je veljavno, če znaša dolžina referenčne linije 10 cm. Grafično merilo je veljavno v vsakem primeru.
© PISO-TRZIN

Lop. št. 2.A.18

- 365 -

Začetni prikaz



LEGENDA:

- Parcele
- št.
- Stavbe
- Nazivi ulic
- ULICA
- Hilne številke
- HŠ

0 50 m

0 10 cm

merilo 1: 945
OZNAČENO OBMOČJE: katastrska občina:1961-TRZIN, parcela:1646/54
OPOMBA: Travnik- 404 m2

<http://www.geoprostor.net/piso>; čas izpisa: 20. marec 2012 10:16:47; uporabnik: bojana.lenarsic@trzin.si
Numerično merilo je veljavno, če znaša dolžina referenčne linije 10 cm. Grafično merilo je veljavno v vsakem primeru.
© PISO-TRZIN (za uradne informacije se obrnite na pristojne ustanove)

Šop. št. 2.A.19.

Začetni prikaz



LEGENDA:

- Parcele
- š.č.
- Stavbe
- Nazivi ulic
- ULICA
- Mišne številke
- HŠ

0 50 m 10 cm
referenčna linija

merilo 1: 945
OZNAČENO OBMOČJE: katastrska občina:1961-TRZIN, parcela:1646/1
OPOMBA: Travnik- 255 m²

Fop. št. 2.A.20.

<http://www.geoprostor.net/plso>; čas izpisa: 20. marec 2012 10:17:37; uporabnik: bojana.lenarsic@trzin.si
Numerično merilo je veljavno, če znaša dolžina referenčne linije 10 cm. Grafično merilo je veljavno v vsakem primeru.
© PISO-TRZIN (za uradne informacije se obrnite na pristojne ustanove)

-367-

Začetni prikaz



0 50 m
0 10 cm
referenčna linija

merilo 1: 945
OZNAČENO OBMOČJE: katastrska občina:1961-TRZIN, parcela:807/80
OPOMBA: Dvorišče- 383 m2 in stanovanjska stavba 28 m2

Exp. št. L.A.21.

<http://www.geoprotor.net/piso>; čas izpisa: 20. marec 2012 10:19:15; uporabnik: bojana.lenarsic@trzin.si
Numerično merilo je veljavno, če znaša dolžina referenčne linije 10 cm. Grafično merilo je veljavno v vsakem primeru.
© PISO-TRZIN (za uradne informacije se obrnite na pristojne ustanove)

Začetni prikaz



LEGENDA:

Parcela



št.

Stavba



Nazivi ulic

ULICA

Mišne številke

MS

0 50 m 100 m
merilo 1: 945
referenčna linija

OZNAČENO OBMOČJE: katastrska občina:1961-TRZIN, parcela:1260/6

OPOMBA: Gozd- 100 m²

Prof. Dr. J. A. Ž.Ž.

Začetni prikaz



LEGENDA:

- Parcela 
- št. 
- Stavba 
- Nazivi ulic 
- ULICA 
- Mišne številke 
- HŠ 

0 50 m 10 cm
referenčna linija

OZNAČENO OBMOČJE: katastrska občina:1961-TRZIN, parcela:1260/25
OPOMBA: Gozd- 237 m2

<http://www.geoprotor.net/piso>; čas izpisa: 20. marec 2012 10:25:57; uporabnik: bojana.lenarsic@trzin.si
Numerično merilo je veljavno, če znaša dolžina referenčne linije 10 cm. Grafično merilo je veljavno v vsakem primeru.
© PISO-TRZIN (za uradne informacije se obrnite na pristojne ustanove)

kop. št. 2.A.23.

-370-

Začetni prikaz



LEGENDA:

- Parcela
- št.
- Stavba
- Nazivi ulic
- ULICA
- Mišne številke
- HS

0 10 m
merilo 1: 236

0 10 cm
referenčna linija

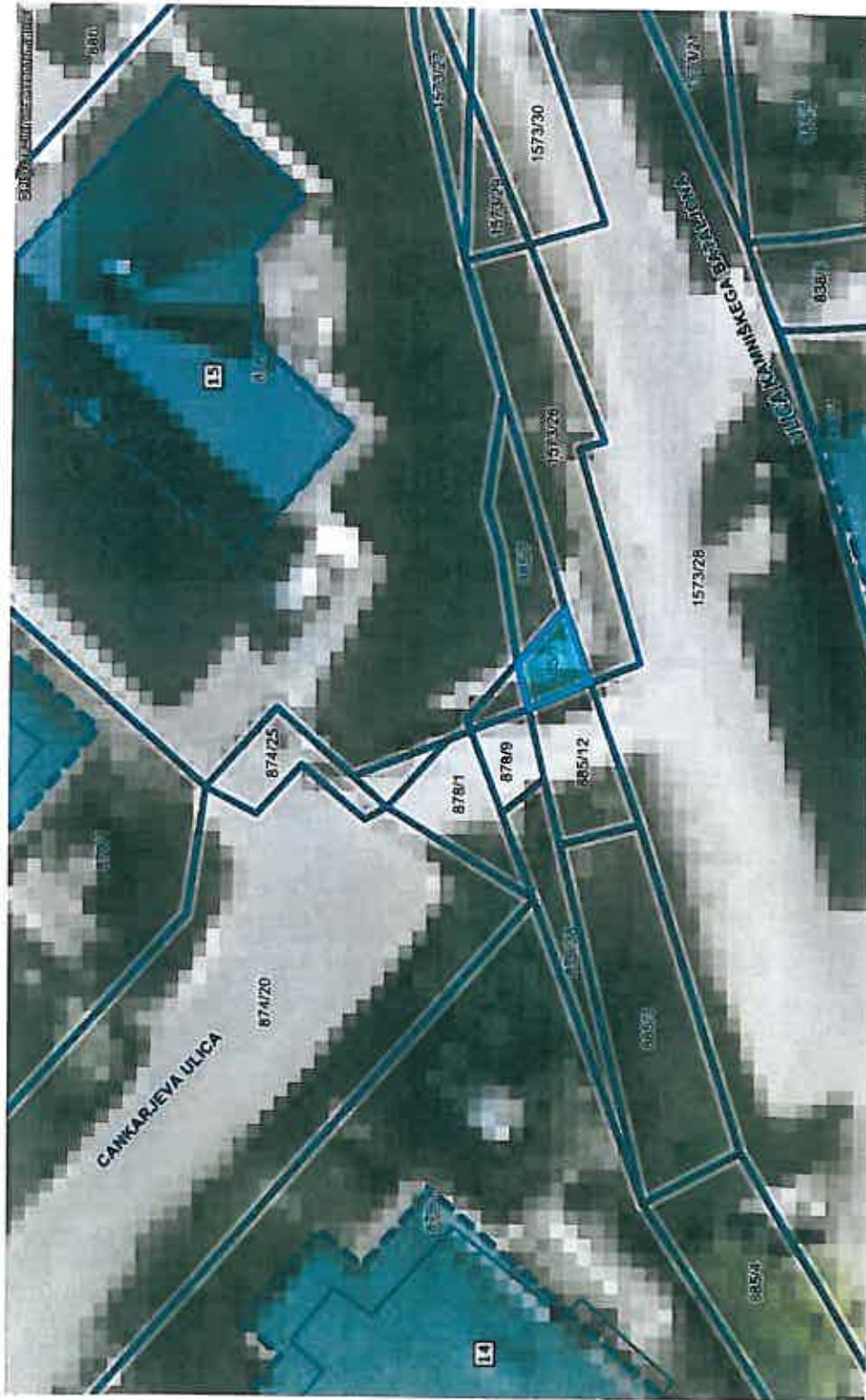
OZNAČENO OBMOČJE: katastrska občina:1961-TRZIN, parcela:878/8
OPOMBA: Travnik- 2 m²

Žup. št. 2.A.24.

<http://www.geoprostor.net/piso>; čas izpisa: 20. marec 2012 10:31:38; uporabnik: bojana.jenarsic@trzin.si
Numerično merilo je veljavno, če znaša dolžina referenčne linije 10 cm. Grafično merilo je veljavno v vsakem primeru.
© PISO-TRZIN (za uradne informacije se obrnite na pristojne ustanove)

-371-

Začetni prikaz



0 10 m
referenčna linija

merilo 1: 236
OZNAČENO OBMOČJE: katastrska občina:1961-TRZIN, parcela:885/11
OPOMBA: Pašnik- 5 m2

- LEGENDA:**
- Parcele 
 - št. 
 - Stavba 
 - Nazivi ulic 
 - ULICA 
 - Hišne številke 
 - HŠ 

top. št. 2.A.25.

<http://www.geoprostor.net/piso>; čas izpisa: 20. marec 2012 10:32:54; uporabnik: bojana.lenarsic@trzin.si
Numerično merilo je veljavno, če znaša dolžina referenčne linije 10 cm. Grafično merilo je veljavno v vsakem primeru.
© PISO-TRZIN (za uradne informacije se obrnite na pristojne ustanove)

-372-

Začetni prikaz



LEGENDA:

Parcele



št.



Stavbe

Nazivi ulic



ULICA

Mlāne številke



HŠ

0 20 m

0 10 cm

referenčna linija

merilo 1: 472

OZNAČENO OBMOČJE: katastrska občina:1961-TRZIN, parcela:1573/26

OPOMBA: Cesta- 38 m²

kop. št. 2.A.26.

<http://www.geoprosor.net/piso/>; čas izpisa: 20. marec 2012 10:34:22; uporabnik: bojana.lenarsic@trzin.si
Numerično merilo je veljavno, če znaša dolžina referenčne linije 10 cm. Grafično merilo je veljavno v vsakem primeru.
© PISO-TRZIN (za uradne informacije se obrnite na pristojne ustanove)

-373-

Začetni prikaz



0 20 m

0 10 cm

merilo 1: 472
OZNAČENO OBMOČJE: katastrska občina:1961-TRZIN, parcela:1573/27
OPOMBA: Cesta- 10 m2

kop. št. 2.A.2f.

<http://www.geoprostor.net/piso>; čas izpisa: 20. marec 2012 10:35:18; uporabnik: bojana.lenarsic@trzin.si
Numerično merilo je veljavno, če znaša dolžina referenčne linije 10 cm. Grafično merilo je veljavno v vsakem primeru.
© PISO-TRZIN (za uradne informacije se obrnite na pristojne ustanove)

-374-

Začetni prikaz



LEGENDA:

Parcele



St.

Stavbe



Nazivi ulic

ULICA

Mišne številke

MŠ

0 20 m

0 10 cm

referenčna linija

merilo 1: 472

OZNAČENO OBMOČJE: katastrska občina:1961-TRZIN, parcela:1573/29

OPOMBA: Cesta- 7 m²

<http://www.geoprosor.net/piso>; čas izpisa: 20. marec 2012 10:36:18; uporabnik: bojana.lenarsic@trzin.si
Numerično merilo je veljavno, če znaša dolžina referenčne linije 10 cm. Grafično merilo je veljavno v vsakem primeru.
© PISO-TRZIN (za uradne informacije se obrnite na pristojne ustanove)

Exp. št. 2.A.28.

-375-

Začetni prikaz



LEGENDA:

Parcele



št.

Naziv ulic

ULICA

Hišne številke

HŠ

0 100 m 0 10 cm
referenčna linija

merilo 1: 1890

OZNACENO OBMOČJE: katastrska občina:1961-TRZIN, parcela:802/2

OPOMBA: Travnik- 872 m2

<http://www.geoprostor.net/piso>; čas izpisa: 20. marec 2012 11:20:24; uporabnik: bojana.jenarsic@trzin.si
Numerično merilo je veljavno, če znaša dolžina referenčne linije 10 cm. Grafično merilo je veljavno v vsakem primeru.
© PISO-TRZIN (za uradne informacije se obrnite na pristojne ustanove)

Lop. št. L.A.23.

-376-

-377-

Začetni prikaz



LEGENDA:

- Parcela
- št.
- Nazivi ulic
- ULICA
- Mišne številke
- HŠ

0 50 m
0 10 cm
referenčna linija

merilo 1: 1388

OZNAČENO OBMOČJE: katastrska občina:1961-TRZIN, parcela:250/1
OPOMBA: Njiva- 2862 m²

zap. št. 2.A.30.

<http://www.geoprosor.net/piso/>; čas izpisa: 20. marec 2012 11:28:38; uporabnik: bojana.jenarske@trzin.si
Numerično merilo je veljavno, če znaša dolžina referenčne linije 10 cm. Grafično merilo je veljavno v vsakem primeru.
© PISO-TRZIN (za uradne informacije se obrnite na pristojne ustanove)

Začetni prikaz



LEGENDA:

Parcele



št.

Nazivi ulic

ULICA

Mišne številke

HŠ

0 50 m

0 10 cm

referenčna linija

OZNAČENO OBMOČJE: katastrska občina:1961-TRZIN, parcela:1581/2

OPOMBA: Cesta- 463 m2

<http://www.geoprostor.net/piso>; čas izpisa: 20. marec 2012 11:33:01; uporabnik: bojana.lenarsic@trzin.si
Numerično merilo je veljavno, če znaša dolžina referenčne linije 10 cm. Grafično merilo je veljavno v vsakem primeru.
© PISO-TRZIN (za uradne informacije se obrnite na pristojne ustanove)

Lep. št. 2.A.31.

Začetni prikaz



LEGENDA:

Parcela



Št.

Nazivi ulic

ULICA

Hilšno številke

HŠ

0 50 m

0 10 cm

referenčna linija

OZNAČENO OBMOČJE: katastrska občina:1961-TRZIN, parcela:1581/3

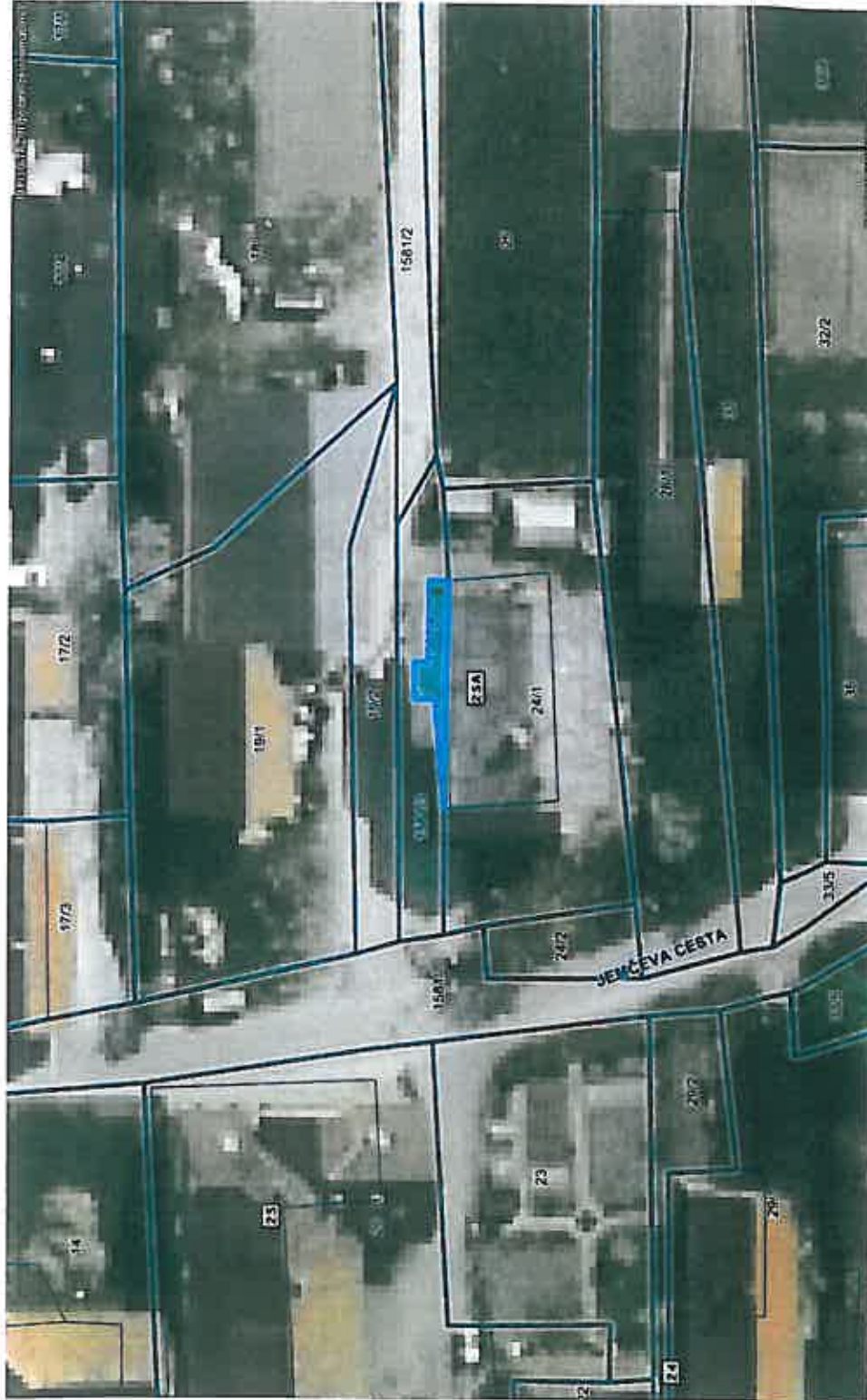
OPOMBA: Cesta- 94 m²

<http://www.geoprostor.net/piso>; čas izpisa: 20. marec 2012 11:33:50; uporabnik: bojana.fenarsic@trzin.si
Numerično merilo je veljavno, če znaša dolžina referenčne linije 10 cm. Grafično merilo je veljavno v vsakem primeru.
© PISO-TRZIN (za uradne informacije se obrnite na pristojne ustanove)

Exp. št. 2.A.32.

-379-

Začetni prikaz



LEGENDA:

Parcele



št.

Nazivi ulic

ULICA

Hišne številke

HŠ

0 20 m

0 10 cm

referenčna linija

OZNAČENO OBMOČJE: katastrska občina:1961-TRZIN, parcela:1581/4

OPOMBA: Stan. stavba- 12 m²

Lop. št. 2.A.33.

<http://www.geoprosor.net/piso>; čas izpisa: 20. marec 2012 11:34:43; uporabnik: bojana.lenarsic@trzin.si
Numerično merilo je veljavno, če znaša dolžina referenčne linije 10 cm. Grafično merilo je veljavno v vsakem primeru.
© PISO-TRZIN (za uradne informacije se obrnite na pristojne ustanove)

Začetni prikaz



LEGENDA:

Parcele



št.

Imena ulic

ULICA

Številke parcel

HS

0 50 m
merilo 1: 945

0 10 cm
referenčna linija

OZNAČENO OBMOČJE: katastrska občina:1961-TRZIN, parcela:1045/2

OPOMBA: Travnik- 54 m²

<http://www.geoprosor.net/piso>; čas izpisa: 20. marec 2012 11:40:54; uporabnik: bojana.lenarsic@trzin.si
Numerično merilo je veljavno, če znaša dolžina referenčne linije 10 cm. Grafično merilo je veljavno v vsakem primeru.
© PISO-TRZIN (za uradne informacije se obrnite na pristojne ustanove)

kop. št. 2.A.3H.

Začetni prikaz



LEGENDA:
Parcele
št.
Nazivi ulic
ULICA
Mlne številke
HŠ

0 20 m
merilo 1: 753

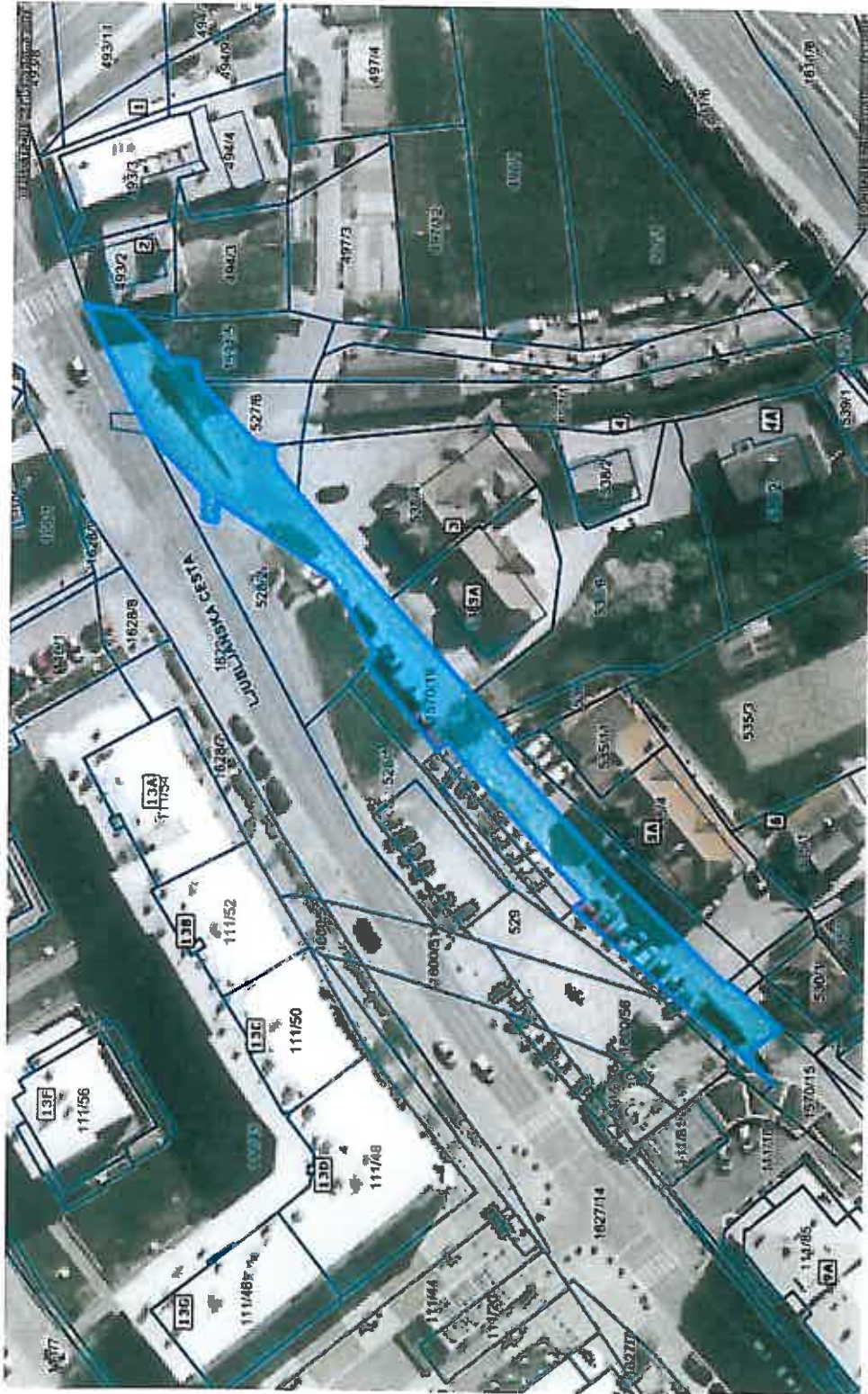
0 10 cm
referenčna linija

OZNAČENO OBMOČJE: katastrska občina:1961-TRZIN, parcela:1570/18
OPOMBA: Cesta- 68 m²







<http://www.geoprotor.net/piso>; čas izpisa: 20. marec 2012 11:47:57; uporabnik: bojana.lenarsic@trzin.si
Numerično merilo je veljavno, če znaša dolžina referenčne linije 10 cm. Grafično merilo je veljavno v vsakem primeru.
© PISO-TRZIN (za uradne informacije se obrnite na pristojne ustanove)

Zap. št. 2.A.35.

Začetni prikaz



LEGENDA:

- Parcele 
- št. 
- Ime ulic 
- ULICA 
- Hišne številke 
- HŠ 

0 50 m 10 cm
merilo 1: 945 referenčna linija

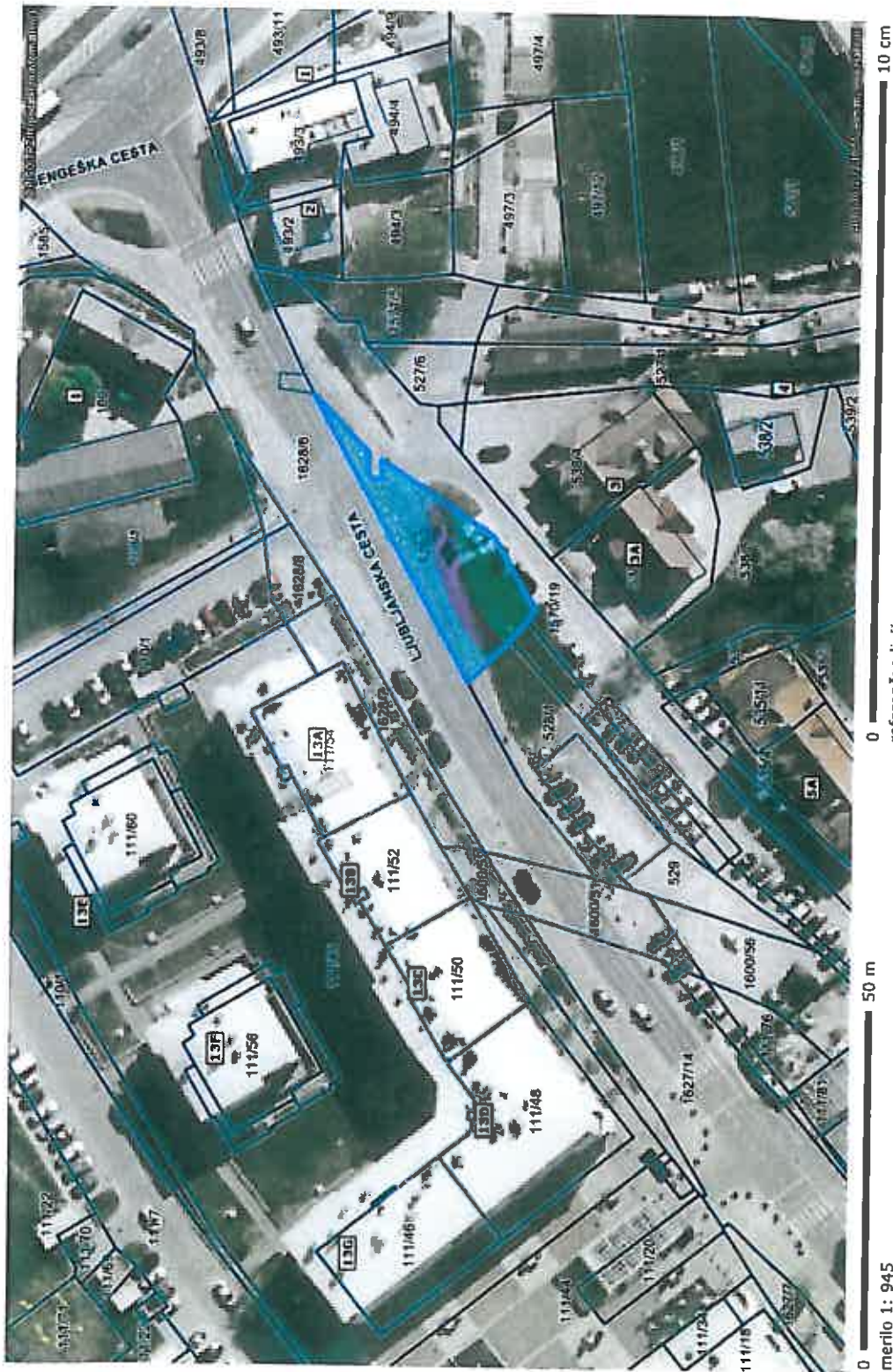
OZNAČENO OBMOČJE: katastrska občina:1961-TRZIN, parcela:1570/19
OPOMBA: Cesta- 1091 m2

Exp. št. 2.A.36.

<http://www.geoprostor.net/piso>; čas izpisa: 20. marec 2012 12:07:00; uporabnik: bojana.lenarsic@trzin.si
Numerično merilo je veljavno, če znaša dolžina referenčne linije 10 cm. Grafično merilo je veljavno v vsakem primeru.
© PISO-TRZIN (za uradne informacije se obrnite na pristojne ustanove)

- 383 -

Začetni prikaz



LEGENDA:

- Parcele
- št.
- Nazivi ulic
- ULICA
- Mišne številke
- HŠ

0 50 m

0 10 cm

referenčna linija


OZNAČENO OBMOČJE: katastrska občina:1961-TRZIN, parcela:528/2

OPOMBA: Neplodno- 375 m²

Prof. št. L.A. 3F.

<http://www.geoprosor.net/piso>; čas izpisa: 20. marec 2012 12:16:38; uporabnik: bojana.lenarsic@trzin.si
Numerično merilo je veljavno, če znaša dolžina referenčne linije 10 cm. Grafično merilo je veljavno v vsakem primeru.
© PISO-TRZIN (za uradne informacije se obrnite na pristojne ustanove)

Začetni prikaz



0 50 m referenčna linija


merilo 1: 944

OZNAČENO OBMOČJE: katastrska občina:1961-TRZIN, parcela:1244/428

OPOMBA: Gozd- 1273 m²; Občina Trzin delež 211/3362- $\frac{1}{10}$

Proj. št. 2.A.38.

Začetni prikaz



LEGENDA:

Parcela



št.

0 50 m 0 10 cm
referenčna linija

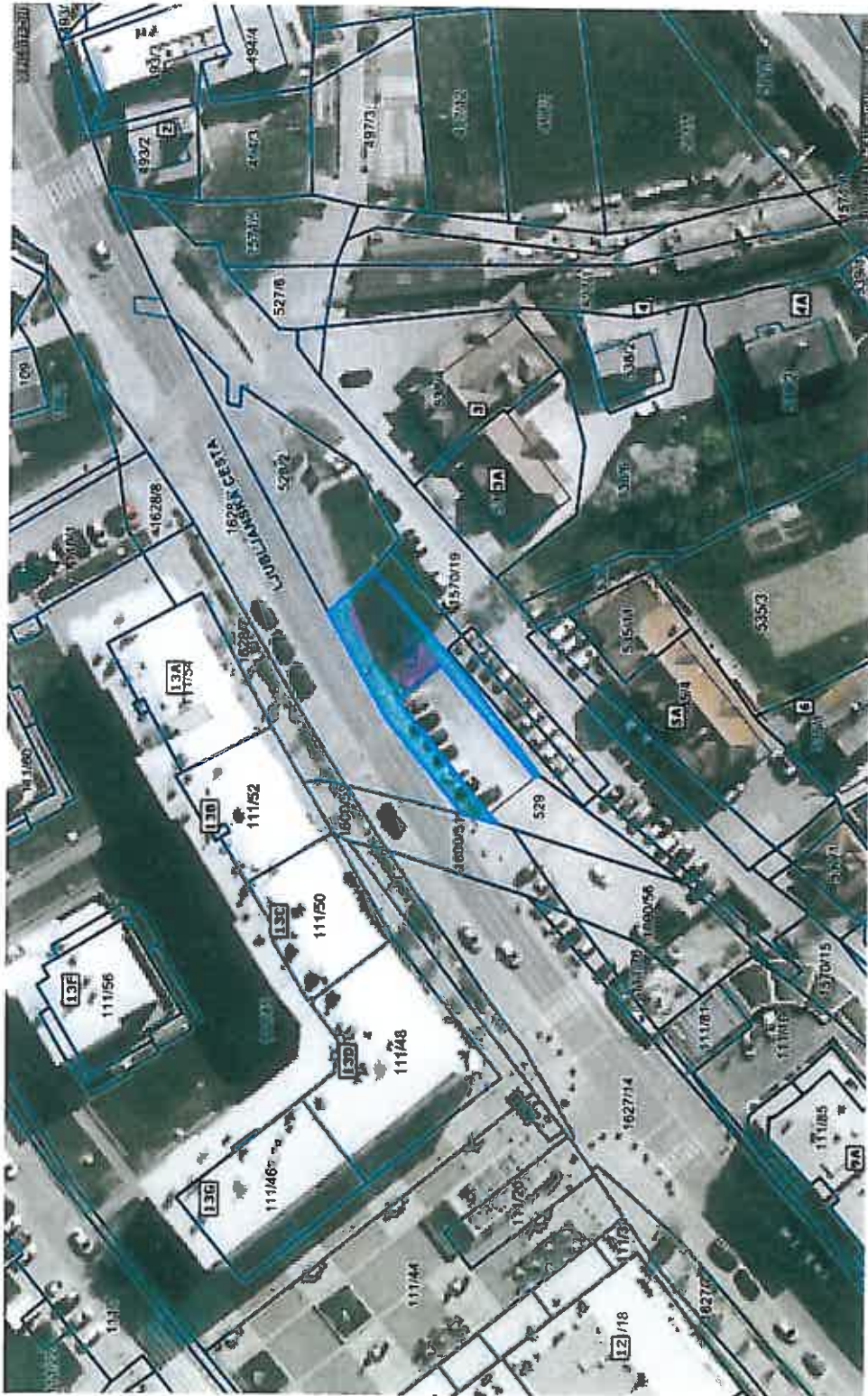
OZNAČENO OBMOČJE: katastrska občina:1961-TRZIN, parcela:1244/431

OPOMBA: Gozd- 891 m2; Občina Trzin delež 211/3362-tin

šop. št. 2.A.39.

<http://www.geoprotor.net/piso>; čas izpisa: 29. marec 2012 10:24:07; uporabnik: bojana.lenarsic@trzin.si
Numerično merilo je veljavno, če znaša dolžina referenčne linije 10 cm. Grafično merilo je veljavno v vsakem primeru.
© PISO-TRZIN

Začetni prikaz



LEGENDA:

- Parcela
- št.
- Naziv ulic
- ULICA
- Hišne številke
- MŠ

0 50 m 10 cm
referenčna linija

OZNAČENO OBMOČJE: katastrska občina:1961.-TRZIN, parcela:528/1

OPOMBA: Pašnik- 188 m2

<http://www.geoprosor.net/piso>; čas izpisa: 29. marec 2012 11:44:39; uporabnik: bojana.jenarsic@trzin.si
Numerično merilo je veljavno, če znaša dolžina referenčne linije 10 cm. Grafično merilo je veljavno v vsakem primeru.
© PISO-TRZIN

šep. št. 2.A.40.

Začetni prikaz



LEGENDA:

- Parcele 
- št. 
- Nazivi ulic 
- ULICA 

0 10 m
merilo 1: 335

0 10 cm
referenčna linija

OZNAČENO OBMOČJE: katastrska občina:1961-TRZIN, parcela:5/5

OPOMBA: Ekstenzivni sadovnjak- 4 m²

<http://www.geoprostor.net/piso>; čas izpisa: 5. april 2012 11:22:24; uporabnik: bojana.jenarsic@trzin.si
Numerično merilo je veljavno, če znaša dolžina referenčne linije 10 cm. Grafično merilo je veljavno v vsakem primeru.
© PISO-TRZIN

lep št. 2.A.H1.

- 388 -

Začetni prikaz



OZNAČENO OBMOČJE: katastrska občina:1961-TRZIN, parcela:1244/99
OPOMBA: Pot- 9890 m² (odkup cca 31 m²)

<http://www.geoprosor.net/piso>; čas izpisa: 5. april 2012 11:23:55; uporabnik: bojana.lenarsic@trzin.si
Numerično merilo je veljavno, če znaša dolžina referenčne linije 10 cm. Grafično merilo je veljavno v vsakem primeru.
© PISO-TRZIN

Exp. št. 2-A-42.

-389-


Začetni prikaz



top. št. 2. A. 13.

-390-

Začetni prikaz



0 20 m
merilo 1: 638

0 10 cm
referenčna linija

OZNAČENO OBMOČJE: katastrska občina:1961-TRZIN, parcela:1577/6
OPOMBA: Cesta- 82 m²

lep. št. 2.A.HH.

-391-

Začetni prikaz



LEGENDA:

Parcela



št.

Nazivi ulic

ULICA

Hišne številke

HŠ

Zaznamki

0 20 m

0 10 cm

referenčna linija

OZNAČENO OBMOČJE: katastrska občina:1961-TRZIN, parcela:1252/9

OPOMBA: Gozd- 28 m2 (Občina Trzin lastnik 2/3)

<http://www.geoprosor.net/piso>; čas izpisa: 29. marec 2012 12:40:33; uporabnik: bojana.lenarsic@trzin.si

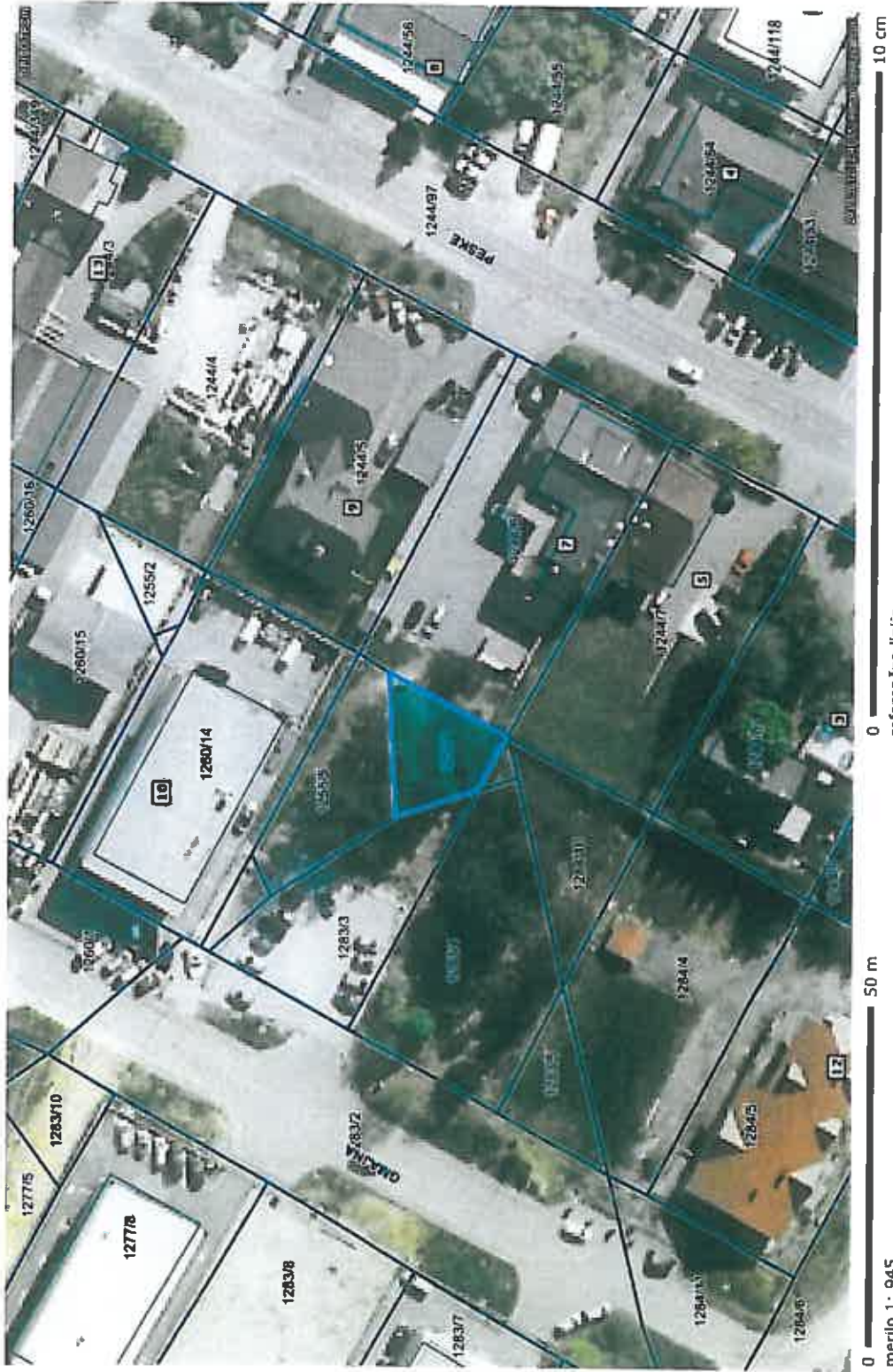
Numerično merilo je veljavno, če znaša dolžina referenčne linije 10 cm. Grafično merilo je veljavno v vsakem primeru.

© PISO-TRZIN

Lop. št. 2.A.H5.

- 393 -

Začetni prikaz



LEGENDA:

- Parcele 
- Št. 
- Nazivi ulic
- ULICA
- Hišne številke
- HŠ
- Zaznamki

merilo 1: 945

OZNAČENO OBMOČJE: katastrska občina:1961-TRZIN, parcela:1252/1
OPOMBA: Gozd- 210 m² (Občina Trzin lastnik 2/3)

<http://www.geoprosor.net/piso>; čas izpisa: 29. marec 2012 12:41:33; uporabnik: bojana.jenarsic@trzin.si
Numerično merilo je veljavno, če znaša dolžina referenčne linije 10 cm. Grafično merilo je veljavno v vsakem primeru.
© PISO-TRZIN

Zap. št. 2.A.46.

Začetni prikaz



LEGENDA:

Parcele



št.

0 100 m

merilo 1: 1890

0 10 cm

referenčna linija

OZNAČENO OBMOČJE: katastrska občina:1963-ŠTUDA, parcela:169/6

OPOMBA: Travnik- 3530 m2

Bojana Lenaršič D. C. A.

<http://www.geoprosstor.net/piso>; čas izpisa: 20. marec 2012 13:50:36; uporabnik: bojana.lenarsic@trzin.si
Numerično merilo je veljavno, če znaša dolžina referenčne linije 10 cm. Grafično merilo je veljavno v vsakem primeru.
© PISO-DOMŽALE (za uradne informacije se obrnite na pristojne ustanove)

Začetni prikaz



0 50 m
merilo 1: 945

0 10 cm
referenčna linija

OZNAČENO OBMOČJE: katastrska občina:1963-ŠTUDA, parcela:170/11
OPOMBA: Pašnik- 111 m2

Zap. št. 2-C-2.

<http://www.geoprosor.net/piso>; čas izpisa: 20. marec 2012 13:52:02; uporabnik: bojana.lenarsic@trzin.si
Numerično merilo je veljavno, če znaša dolžina referenčne linije 10 cm. Grafično merilo je veljavno v vsakem primeru.
© PISO-DOMŽALE (za uradne informacije se obrnite na pristojne ustanove)

Začetni prikaz



LEGENDA:

Parcela



št.

0 200 m

merilo 1: 3780

0 10 cm

referenčna linija

OZNAČENO OBMOČJE: katastrska občina:1963-ŠTUDA, parcela:175/5

<http://www.geoprostor.net/piso>; čas izpisa: 20. marec 2012 13:53:19; uporabnik: bojana.lenarsic@trzin.si
Numerično merilo je veljavno, če znaša dolžina referenčne linije 10 cm. Grafično merilo je veljavno v vsakem primeru.
© PISO-DOMŽALE (za uradne informacije se obrnite na pristojne ustanove)

lep. št. 2.C.3.

Začetni prikaz



LEGENDA:

Parcela



št.

0 50 m

0 10 cm

referenčna linija

OZNAČENO OBMOČJE: katastrska občina:1963-ŠTUDA, parcela:175/4

OPOMBA: njiva- 456 m2

Lajp.Št. L.C.H.

<http://www.geoprostor.net/piso/>; čas izpisa: 27. marec 2012 11:14:01; uporabnik: bojana.lenarsic@trzin.si
Numerično merilo je veljavno, če znaša dolžina referenčne linije 10 cm. Grafično merilo je veljavno v vsakem primeru.
© PISO-DOMŽALE (za uradne informacije se obrnite na pristojne ustanove)

-397-

Začetni prikaz



LEGENDA:

Parcela



št.

0 50 m

0 10 cm

referenčna linija

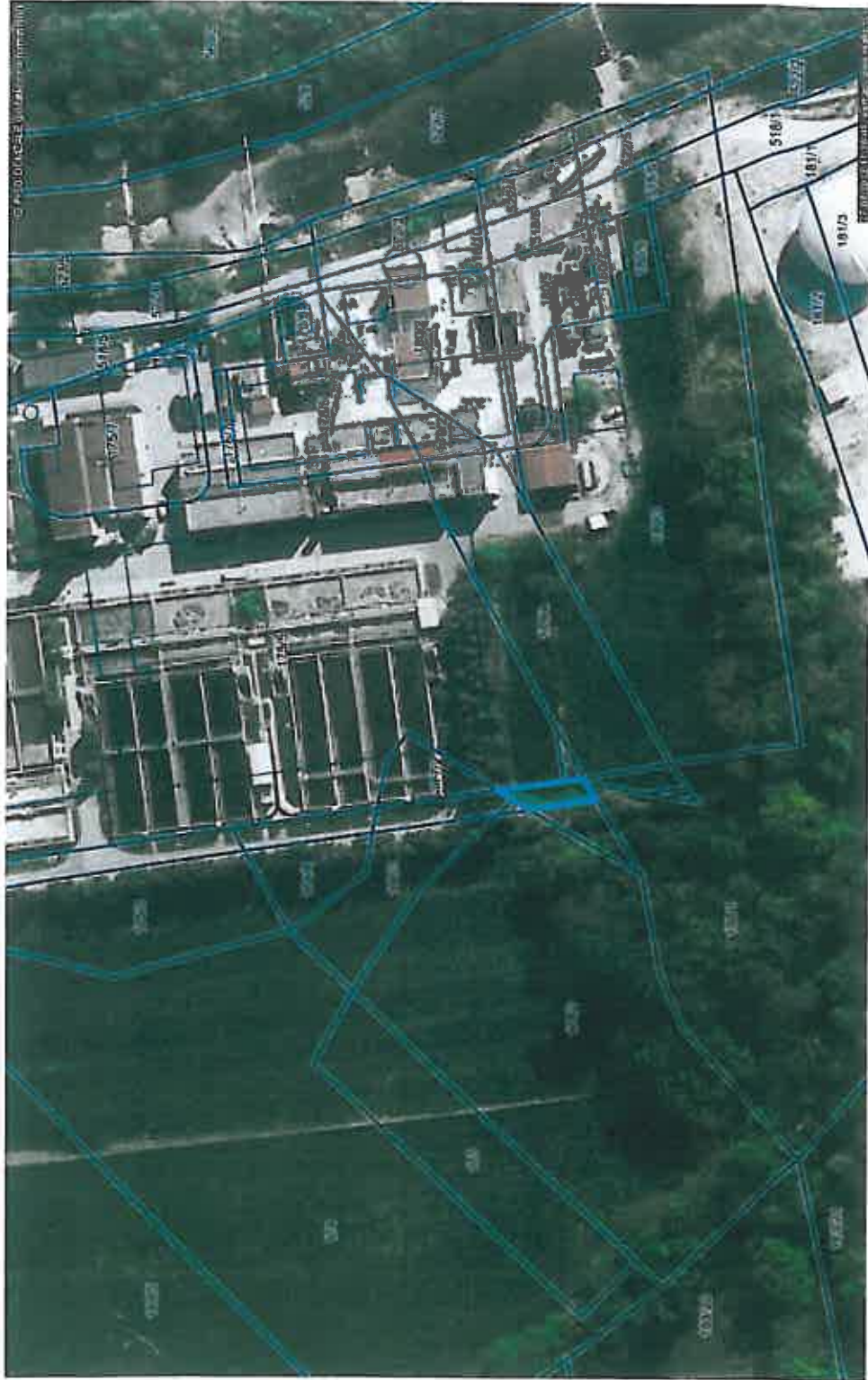
merilo 1: 1384

OZNAČENO OBMOČJE: katastrska občina:1963-ŠTUDA, parcela:176/9
OPOMBA: pašnik- 151 m2

Zap. št. 2.C.5.

<http://www.geoprosor.net/piso>; čas izpisa: 27. marec 2012 11:15:46; uporabnik: bojana.lenarctic@trzin.si
Numerično merilo je veljavno, če znaša dolžina referenčne linije 10 cm. Grafično merilo je veljavno v vsakem primeru.
© PISO-DOMŽALE (za uradne informacije se obrnite na pristojne ustanove)

Začetni prikaz



LEGENDA:

Parcela



št.

0 50 m

merilo 1: 1384

0 10 cm

referenčna linija

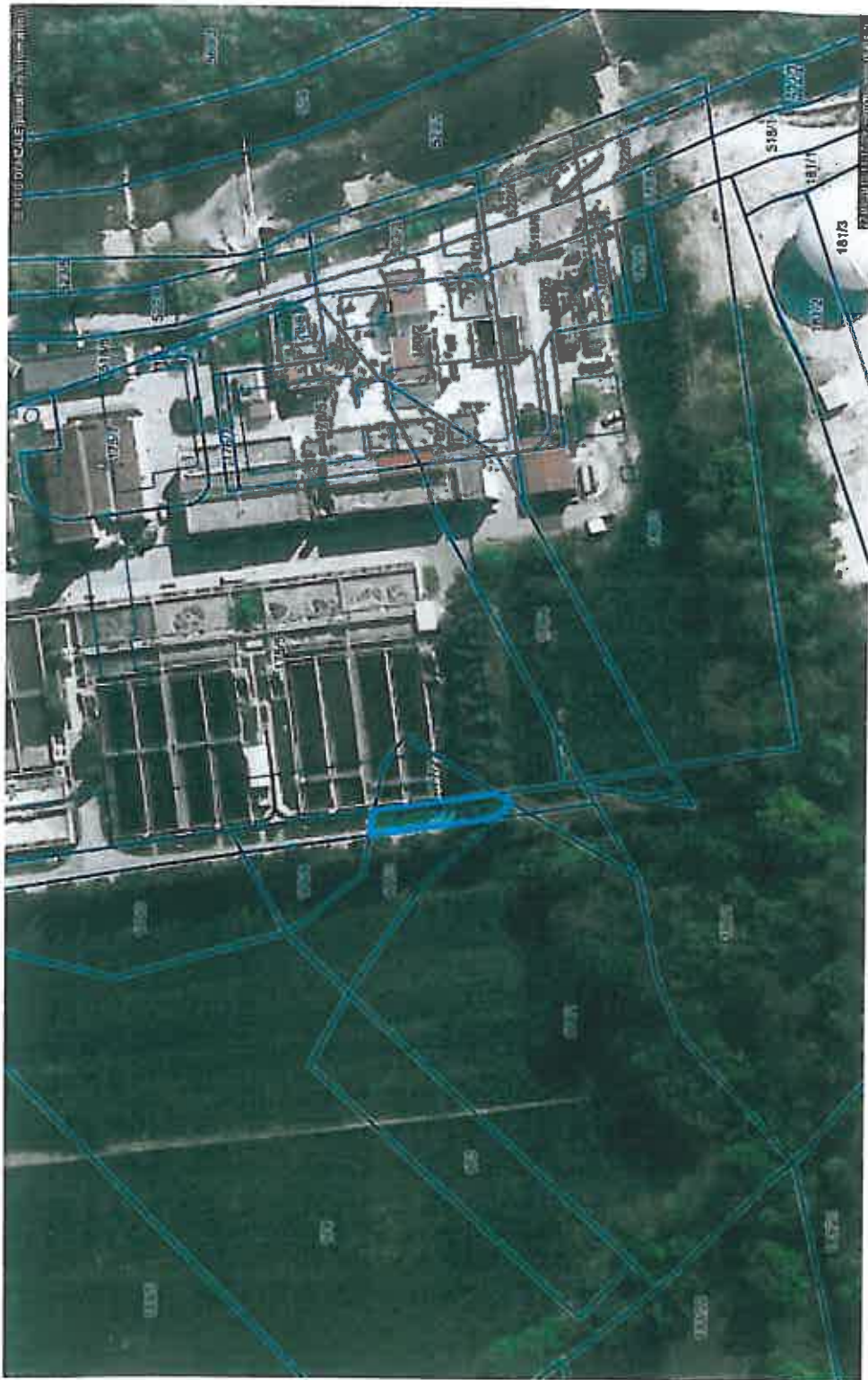
OZNAČENO OBMOČJE: katastrska občina:1963-ŠTUDA, parcela:176/11

OPOMBA: pašnik- 83 m2

<http://www.geoprosor.net/piso>; čas izpisa: 27. marec 2012 11:16:30; uporabnik: bojana.lenarsic@trzin.si
Numenčno merilo je veljavno, če znaša dolžina referenčne linije 10 cm. Grafično merilo je veljavno v vsakem primeru.
© PISO-DOMŽALE (za uradne informacije se obrnite na pristojne ustanove)

Top. št. 2.C.6.

Začetni prikaz



0 50 m
merilo 1: 1384

0 10 cm
referenčna linija


OZNAČENO OBMOČJE: katastrska občina:1963-ŠTUDA, parcela:177/4
OPOMBA: njiva- 144 m²

Lop. št. 2.C.F.

<http://www.geoprosor.net/piso/>; čas izpisa: 27. marec 2012 11:17:19; uporabnik: bojana.lenarsic@trzin.si
Numerično merilo je veljavno, če znaša dolžina referenčne linije 10 cm. Grafično merilo je veljavno v vsakem primeru.
© PISO-DOMŽALE (za uradne informacije se obrnite na pristojne ustanove)

-400-

Začetni prikaz



LEGENDA:

Parcele



št.

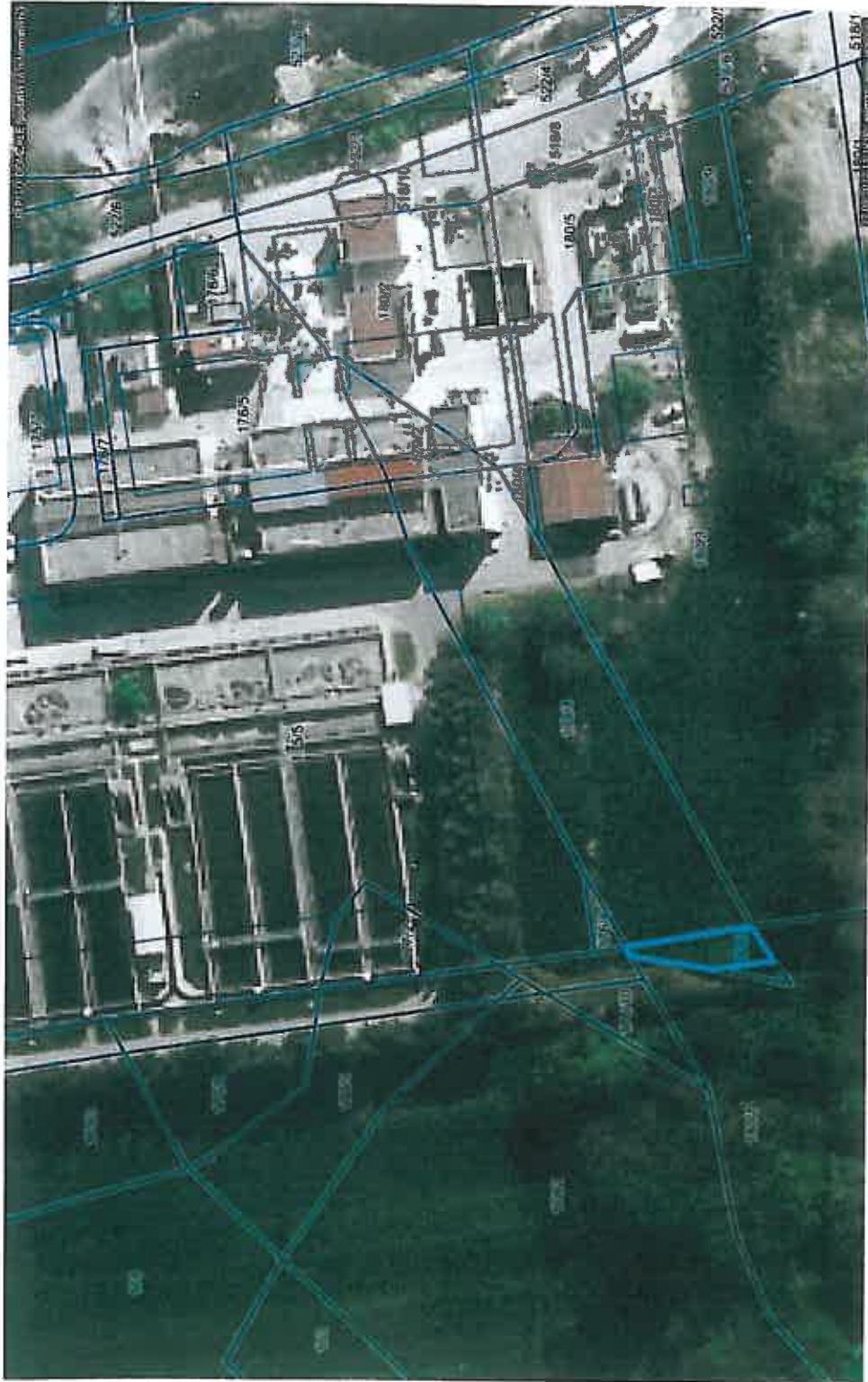
0 50 m 10 cm
referenčna linija

OZNAČENO OBMOČJE: katastrska občina:1963-ŠTUDA, parcela:178/2
OPOMBA: njiva- 9 m2

<http://www.geoprosor.net/piso/>; čas izpisa: 27. marec 2012 11:18:09; uporabnik: bojana.lenarsic@trzin.si
Numerično merilo je veljavno, če znaša dolžina referenčne linije 10 cm. Grafično merilo je veljavno v vsakem primeru.
© PISO-DOMŽALE (za uradne informacije se obrnite na pristojne ustanove)

Lep. št. J.C.8.

Začetni prikaz



0 50 m 0 10 cm
merilo 1: 945 referenčna linija

OZNAČENO OBMOČJE: katastrska občina:1963-ŠTUDA, parcela:179/6
OPOMBA: pašnik- 80 m2

kap. št. 2.C.1.3.

<http://www.geoprosor.net/piso>; čas izpisa: 27. marec 2012 11:18:50; uporabnik: bojana.lenarsic@trzin.si
Numerično merilo je veljavno, če znaša dolžina referenčne linije 10 cm. Grafično merilo je veljavno v vsakem primeru.
© PISO-DOMŽALE (za uradne informacije se obrnite na pristojne ustanove)

Začetni prikaz



Šp. št. 2.C.10.

<http://www.geoprostor.net/piso>; čas izpisa: 27. marec 2012 11:19:37; uporabnik: bojana.lenarstic@trzin.si
Numerično merilo je veljavno, če znaša dolžina referenčne linije 10 cm. Grafično merilo je veljavno v vsakem primeru.
© PISO-DOMŽALE (za uradne informacije se obrnite na pristojne ustanove)

Začetni prikaz



LEGENDA:

Parcele



št.

0 100 m

merilo 1: 1890

0 referenčna linija

10 cm

OZNAČENO OBMOČJE: katastrska občina:1963-ŠTUDA, parcela:170/4

OPOMBA: neplodno- 20 m²

<http://www.geoprosor.net/piso>; čas izpisa: 27. marec 2012 11:20:41; uporabnik: bojana.lenarsic@trzin.si
Numerično merilo je veljavno, če znaša dolžina referenčne linije 10 cm. Grafično merilo je veljavno v vsakem primeru.
© PISO-DOMŽALE (za uradne informacije se obrnite na pristojne ustanove)

Boj. Št. Š. C. M.

-404-

Začetni prikaz



0 50 m referenčna linija 0 10 cm


merilo 1: 945

OZNAČENO OBMOČJE: katastrska občina:1963-ŠTUDA, parcela:169/3
OPOMBA: posl.stavba 3 m2, dvorišče 107 m2

Šop št. 2.C.12.

<http://www.geoprosor.net/piso>; čas izpisa: 27. marec 2012 11:21:36; uporabnik: bojana.lenarsic@trzin.si
Numerično merilo je veljavno, če znaša dolžina referenčne linije 10 cm. Grafično merilo je veljavno v vsakem primeru.
© PISO-DOMŽALE (za uradne informacije se obrnite na pristojne ustanove)

Začetni prikaz



0 50 m 100 m
merilo 1: 945
referenčna linija 0 10 cm

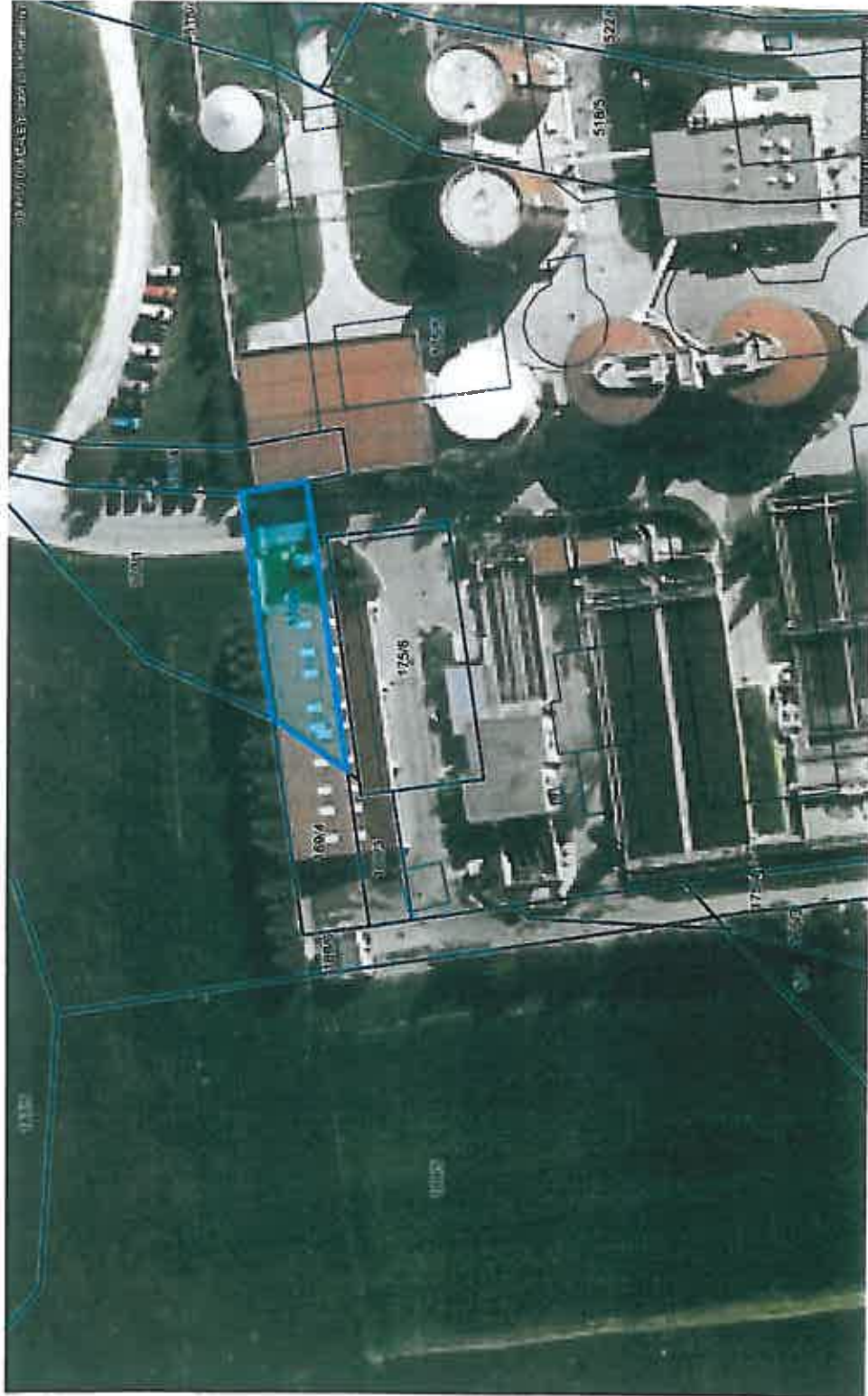
OZNAČENO OBMOČJE: katastrska občina:1963-ŠTUDA, parcela:169/4
OPOMBA: travnik- 262 m2

zap. št. 2.c. 13.

<http://www.geoprosor.net/piso>; čas izpisa: 27. marec 2012 11:22:24; uporabnik: bojana.jenarsic@trzin.si
Numerično merilo je veljavno, če znaša dolžina referenčne linije 10 cm. Grafično merilo je veljavno v vsakem primeru.
© PISO-DOMŽALE (za uradne informacije se obrnite na pristojne ustanove)

-406-

Začetni prikaz



0 50 m 100 m
merilo 1: 945
referenčna linija

OZNAČENO OBMOČJE: katastrska občina:1963-ŠTUDA, parcela:170/9
OPOMBA: travnik- 370 m²

Lep. št. 2. C. 14.

<http://www.geoprostor.net/piso>; čas izpisa: 27. marec 2012 11:23:04; uporabnik: bojana.lenarsic@trzin.si
Numerično merilo je veljavno, če znaša dožljina referenčne linije 10 cm. Grafično merilo je veljavno v vsakem primeru.
© PISO-DOMŽALE (za uradne informacije se obrnite na pristojne ustanove)

Začetni prikaz



LEGENDA:

Parcele



št.

0 20 m

merilo 1: 473

0 10 cm

referenčna linija

OZNAČENO OBMOČJE: katastrska občina:1963-ŠTUDA, parcela:176/4

OPOMBA: dvorišče- 28m2

<http://www.geoprostor.net/piso/>; čas izpisa: 27. marec 2012 11:23:51; uporabnik: bojana.lenarsic@trzin.si

Numerično merilo je veljavno, če znaša dolžina referenčne linije 10 cm. Grafično merilo je veljavno v vsakem primeru.

© PISO-DOMŽALE (za uradne informacije se obrnite na pristojna ustanove)

Šap. št. 2.C.15.

Začetni prikaz



LEGENDA:

Parcela



št.

0 50 m 0 10 cm
referenčna linija

merilo 1: 945

OZNAČENO OBMOČJE: katastrska občina:1963-ŠTUDA, parcela:176/7

OPOMBA: dvorišče- 65 m²

Zap. št. 2.C.16.

<http://www.geoprostor.net/piso>; čas izpisa: 27. marec 2012 11:24:34; uporabnik: bojana.lenarsic@trzin.si
Numerično merilo je veljavno, če znaša dolžina referenčne linije 10 cm. Grafično merilo je veljavno v vsakem primeru.
© PISO-DOMŽALE (za uradne informacije se obrnite na pristojne ustanove)

-409-

Začetni prikaz



OPOMBA: funk.objekt- 46 m², dvonišče 80 m²
OPOMBA: funk.objekt- 46 m², dvonišče 80 m²

OPNAČENO OBMOČJE: katastrska občina:1963-ŠTUDA, parcela:176/6
Numerično merilo je veljavno, če znaša dolžina referenčne linije 10 cm. Grafično merilo je veljavno v vsakem primeru.
© PISO-DOMŽALE (za uradne informacije se obrnite na pristojne ustanove)

Lop. št. 2. C. 17.

Začetni prikaz




0 50 m
merilo 1: 945
0 10 cm
referenčna linija

OZNAČENO OBMOČJE: katastrska občina:1963-ŠTUDA, parcela:177/2
OPOMBA: funk.objekt- 20 m², dvorišče 190 m²

Zap. št. 2.C.18.

<http://www.geoprosor.net/plso>; čas izpisa: 27. marec 2012 11:26:30; uporabnik: bojana.lenarsic@irzin.si
Numerično merilo je veljavno, če znaša dolžina referenčne linije 10 cm. Grafično merilo je veljavno v vsakem primeru.
© PISO-DOMŽALE (za uradne informacije se obrnite na pristojne ustanove)

Začetni prikaz



LEGENDA:

Parcela



št.

0 50 m 0 10 cm
merilo 1: 945 referenčna linija

OZNAČENO OBMOČJE: katastrska občina:1963-ŠTUDA, parcela:179/4
OPOMBA: funk.objekt- 61 m², dvorišče 1291 m²

Exp. št. 2.C.13.

<http://www.geoprostor.net/piso>; čas izpisa: 27. marec 2012 11:27:15; uporabnik: bojana.lenarsic@trzin.si
Numerično merilo je veljavno, če znaša dolžina referenčne linije 10 cm. Grafično merilo je veljavno v vsakem primeru.
© PISO-DOMŽALE (za uradne informacije se obrnite na pristojne ustanove)

-412-

Začetni prikaz



0 50 m
merilo 1: 945

0 10 cm
referenčna linija

OZNAČENO OBMOČJE: katastrska občina: 1963-ŠTUDA, parcela: 180/3
OPOMBA: posl. stavba 118, funk.objekt- 8 m², dvorišče 4956 m²

Bojana Lenaršič, 2.12.2012.

<http://www.geoprostor.net/piso>; čas izpisa: 27. marec 2012 11:28:11; uporabnik: bojana.lenarsic@trzin.si
Numerično merilo je veljavno, če znaša dolžina referenčne linije 10 cm. Grafično merilo je veljavno v vsakem primeru.
© PISO-DOMŽALE (za uradne informacije se obrnite na pristojne ustanove)

Začetni prikaz



0 20 m
merilo 1: 473

0 10 cm
referenčna linija

OZNAČENO OBMOČJE: katastrska občina:1963-ŠTUDA, parcela:180/4
OPOMBA: dvonžiše 41 m²

Lop. št. 2.C.21.

<http://www.geoprostor.net/piso>; čas izpisa: 27. marec 2012 11:29:09; uporabnik: bojana.lenarsic@trzin.si
Numerično merilo je veljavno, če znaša dolžina referenčne linije 10 cm. Grafično merilo je veljavno v vsakem primeru.
© PISO-DOMŽALE (za uradne informacije se obrnite na pristojne ustanove)

-414-

Začetni prikaz



0 20 m

merilo 1: 473

0 10 cm

referenčna linija

OZNAČENO OBMOČJE: katastrska občina:1963-ŠTUDA, parcela:180/6
OPOMBA: dvorišče 65 m2

Lop. št. 2.C.22.

<http://www.geoprosor.net/piso>; čas izpisa: 27. marec 2012 11:29:53; uporabnik: bojana.lenarsic@trzin.si
Numerično merilo je veljavno, če znaša dolžina referenčne linije 10 cm. Grafično merilo je veljavno v vsakem primeru.
© PISO-DOMŽALE (za uradne informacije se obrnite na pristojne ustanove)

-415-