

OBČINA TRZIN  
Mengeška cesta 22, 1236 Trzin, Slovenija  
telefon + 386 1 564 45 44, faks + 386 1 564 17 72

TRR: 01386-0100001846  
proračuna:7684

DŠ: SI33714789

MŠ: 1358561

Šifra neposrednega uporabnika občinskega

OBČINA TRZIN  
Župan Peter Ložar

Številka: 3-7.3/2014

Datum: 02.12.2014

#### OBČINSKEMU SVETU OBČINE TRZIN

**ZADEVA:** NAČRT RAVNANJA Z NEPREMIČNIM PREMOŽENJEM OBČINE TRZIN  
ZA LETO 2015 in 2016

**NAMEN:** Obravnava in sprejem

**PРАВNA PODLAGA:** 18. in 76. člen Statuta občine Trzin (Uradni vestnik OT, št. 2/06 – uradno prečiščeno besedilo 2 in 8/06), Zakon o stvarnem premoženju države in samoupravnih lokalnih skupnosti (Uradni list RS, št. 86/10, 7/12, 47/13-ZDU-1G, 50/14) in Uredba o stvarnem premoženju države in samoupravnih lokalnih skupnosti (Uradni list RS, št. 34/11, 42/12, 24/13, 10/14)

**PREDLAGATELJ:** Župan g. Peter Ložar

**POROČEVALCA:** Polona Gorše Prusnik, dir. obč.upr. in Peter Ložar, župan

**OCENA FINANČNIH  
POSLEDIC:**

Dohodki in odhodki od poslov so razvidni v priloženi tabeli.

#### OBRAZLOŽITEV:

11. člen Zakona o stvarnem premoženju države in samoupravnih lokalnih skupnosti (Uradni list RS, št. 86/10, 7/12, 47/13-ZDU-1G, 50/14) določa, da Občinski svet sprejme Načrt ravnanja z nepremičnim premoženjem. Načrt ravnanja z nepremičnim premoženjem se priloži v sprejem skupaj s predlogom proračuna. Vsebino načrta določa Uredba o stvarnem premoženju države in samoupravnih lokalnih skupnosti (Uradni list RS, št. 34/11, 42/12, 24/13, 10/14) in je strukturno razvidna v priloženi tabeli. Obrazložitve posameznih razpolaganj so navedene v sami tabeli načrta, skupaj s priloženimi slikami. Po vsebini zajema nabor nepremičnin, ki so bile navedene v večini v preteklih načrtih, dodali pa smo parcele, ki jih bo Kraški Zidar d. d. v stečaju prodajal na dražbah in so na območju nekdanjega T-3 (1600/56, 111/74, 111/76) zaradi interesa občine po ureditvi javne infrastrukture na navedeni lokaciji (zelenice, parkirišča P+R) in parcelo št. 1628/1, vse k.o. Trzin, ki leži ob zemljišču, kjer se namerava graditi dom zaščite in gasilski dom, s čimer bi se povečala površina, ki jo tovrstni objekt potrebuje za lažje funkcioniranje. Pogovori z lastnikom so v začetni fazi.

#### PREDLOG SKLEPA:

Občinski svet Občine Trzin je na podlagi 18. in 76. člena Statuta občine Trzin (Uradni vestnik OT, št. 2/06 – uradno prečiščeno besedilo 2 in 8/06), Zakona o stvarnem premoženju države in samoupravnih lokalnih skupnosti (Uradni list RS, št. 86/10, 7/12, 47/13-ZDU-1G, 50/14) in Uredbe o stvarnem premoženju države in samoupravnih lokalnih skupnosti (Uradni list RS, št. 34/11, 42/12, 24/13, 10/14) na 3. redni seji, 17. 12. 2014 sprejel

## SKLEP

Sprejme se Načrt ravnanja z nepremičnim premoženjem Občine Trzin za leto 2015 in 2016.

Številka: 3-7.3/2014

Datum: 17.12.2014

Župan  
Peter Ložar, l.r.

**OBČINA TRZIN**  
Občinski svet

Na podlagi 18. in 76. člena Statuta Občine Trzin (Uradni vestnik Občine Trzin, št. 2/99, 4/00, 5/03, 2/06 in 08/06), Zakona o stvarnem premoženju države in samoupravnih lokalnih skupnosti- ZSPDSLS (Uradni list RS, št. 86/2010, 75/12, 47/13-ZDU-1G in 50/14), Uredbe o stvarnem premoženju države in samoupravnih lokalnih skupnosti (Uradni list RS, št. 34/2011 in 42/2012, 24/13 in 10/14) je Občinski svet Občine Trzin na 3. redni seji dne 17. 12. 2014 sprejel:

**Načrt ravnanja z nepremičnim premoženjem Občine Trzin za leto 2015 in 2016**

Upravijavec: OBČINA TRZIN

**1. NAČRT PRIDOBIVANJA NEPREMIČNEGA PREMOŽENJA OBČINA TRZIN (vse nepremičnine ležijo v Občini Trzin in k.o. 1961-Trzin)**

Zap. št.	opis stvarnega premoženja (vrsta nepremičnine, okvirna velikost, parcelna številka in ID)	predvidena sredstva/vrednost (v EUR)	obrazložitev
1.	dvorišče v izmeri 3m <sup>2</sup> , parc. št. 878/5, (ID 1961-878/5-0)	210,00	Pridobitev z načrtovano menjavo za parcelo (+ prodaja) št. 878/8, 885/11, 1573/26, 1573/27, 1573/29 za potrebe stopnic- javne poti
2.	dvorišče v izmeri 4m <sup>2</sup> , parc. št. 878/6, (ID 1961-878/6-0)	280,00	Pridobitev z načrtovano menjavo za parcelo (+ prodaja) št. 878/8, 885/11, 1573/26, 1573/27, 1573/29 za potrebe stopnic- javne poti
3.	dvorišče v izmeri 5 m <sup>2</sup> , parc. št. 878/1, (ID 1961-878/1-0)	350,00	Pridobitev z načrtovano menjavo za parcelo (+ prodaja) št. 878/8, 885/11, 1573/26, 1573/27, 1573/29 za potrebe stopnic- javne poti
4.	pot v izmeri 20 m <sup>2</sup> , parc. št. 48/7, (ID 1961-48/7-0)	800,00	Del zemljišča v trasi Jemčeva c. in ob Jemčevi c.- menjava za del parc. št. 1568 in 1170/1 in menjava zaradi zaokrožitve gradbene parcele v zasebni lasti in za gradbeno parcelo za javno pot na polje (Brodič)
5.	pot v izmeri 35 m <sup>2</sup> , parc. št. 48/6, (ID 1961-48/6-0)	1.400,00	Del zemljišča v trasi Jemčeva c. in ob Jemčevi c.- menjava za del parc. št. 1568 in 1170/1 in menjava zaradi zaokrožitve gradbene parcele v zasebni lasti in za gradbeno parcelo za javno pot na polje (Brodič)
6.	pot v izmeri 96 m <sup>2</sup> , parc. št. 48/5, (ID 1961-48/5-0)	3.840,00	Del zemljišča v trasi Jemčeva c. in ob Jemčevi c.- menjava za del parc. št. 1568 in 1170/1 in menjava zaradi zaokrožitve gradbene parcele v zasebni lasti in za gradbeno parcelo za javno pot na polje (Brodič)
7.	pot v izmeri 139 m <sup>2</sup> , parc št. 182/3, (ID 1961-182/3-0)	5.560,00	Del zemljišča v trasi Jemčeva c. in ob Jemčevi c.- menjava za del parc. št. 1568 in 1170/1 in menjava zaradi zaokrožitve gradbene parcele v zasebni lasti in za gradbeno parcelo za javno pot na polje (Brodič)

8.	<u>vodotok v izmeri 84 m<sup>2</sup>, parc. št. 167/2, (ID 1961-167/2-0)</u>	3.360,00	Del zemljišča v trasi Jemčeva c. in ob Jemčevi c. - menjava za del parc. št. 1568 in 1170/1 in menjava zaradi zaokrožitve gradbene parcele v zasebni lasti in za gradbeno parcelo za javno pot na polje (Brodčič)
9.	<u>vodotok v izmeri 8 m<sup>2</sup>, parc. št. 173/2, (ID 1961-173/2-0)</u>	320,00	Del zemljišča v trasi Jemčeva c. in ob Jemčevi c. - menjava za del parc. št. 1568 in 1170/1 in menjava zaradi zaokrožitve gradbene parcele v zasebni lasti in za gradbeno parcelo za javno pot na polje (Brodčič)
10.	<u>funkcionalni objekt v izmeri 283 m<sup>2</sup>, parc. št. 1192/6, (ID 1961-1192/6-0)</u>	8.490,00	Odkup med OIC Trzin in štiripasovnico za parkirišča in kolesarsko stezo
11.	<u>funkcionalni objekt v izmeri 63 m<sup>2</sup>, parc. št. 1192/7, (ID 1961-1192/7-0)</u>	1.890,00	Odkup med OIC Trzin in štiripasovnico za parkirišča in kolesarsko stezo
12.	<u>gozd v izmeri 179 m<sup>2</sup>, parc. št. 1284/17, (ID 1961-1284/17-0)</u>	8.950,00	Odkup za potrebe ulice Gmajna
13.	<u>gozd v izmeri 178 m<sup>2</sup>, parc. št. 1284/18, (ID 1961-1284/18-0)</u>	8.900,00	Odkup za potrebe ulice Gmajna
14.	<u>gozd v izmeri 1540 m<sup>2</sup>, parc. št. 1284/19, (ID 1961-1284/19-0)</u>	77.000,00	Odkup za potrebe ulice Gmajna
15.	<u>gozd v izmeri 422 m<sup>2</sup>, parc. št. 1284/11, (ID 1961-1284/11-0)</u>	10.000,00	Odkup za potrebe ulice Gmajna
16.	<u>pašnik v izmeri 321 m<sup>2</sup>, odkup cca. 100 m<sup>2</sup>, parc. št. 1051/2, (ID 1961-1051/2-0)</u>	3.000,00	Odkup cca. 100 m <sup>2</sup> za obstoječo cesto po geodetski odmeri
17.	<u>travnik v izmeri 7 m<sup>2</sup>, parc. št. 1646/141, (ID 1961-1646/141-0)</u>	210,00	Odkup za obstoječo Reboljevo ulico
18.	<u>cesta v izmeri 40 m<sup>2</sup>, parc. št. 112, (ID 1961-112/0-0)</u>	2.200,00	Odkup na trasi Ljubljanske ceste po geodetski odmeri za potrebe ulice
19.	<u>cesta v izmeri 78 m<sup>2</sup>, parc. št. 630/9, (ID 1961-630/9-0)</u>	4.290,00	Odkup na trasi Ljubljanske ceste po geodetski odmeri za potrebe ulice
20.	<u>cesta v izmeri 41 m<sup>2</sup>, parc. št. 838/22, (ID 1961-838/22-0)</u>	2.255,00	Odkup na trasi Ljubljanske ceste po geodetski odmeri za potrebe ulice

21.	cesta v izmeri 42 m <sup>2</sup> , parc. št. 838/24, (ID 1961-838/24-0)	2.310,00	Odkup na trasi Ljubljanske ceste po geodetski odmeri za potrebe ulice
22.	cesta v izmeri 13 m <sup>2</sup> , parc. št. 839/1, (ID 1961-839/1-0)	715,00	Odkup na trasi Ljubljanske ceste po geodetski odmeri za potrebe ulice
23.	cesta v izmeri 7 m <sup>2</sup> , parc. št. 839/3, (ID 1961-839/3-0)	385,00	Odkup na trasi Ljubljanske ceste po geodetski odmeri za potrebe ulice
24.	cesta v izmeri 16 m <sup>2</sup> , parc. št. 1569/20, (ID 1961-1569/20-0)	880,00	Odkup na trasi Ljubljanske ceste po geodetski odmeri za potrebe ulice
25.	cesta v izmeri 3 m <sup>2</sup> , parc. št. 634/6, (ID 1961-634/6-0)	165,00	Odkup na trasi Ljubljanske ceste po geodetski odmeri za potrebe ulice
26.	travnik v izmeri 235 m <sup>2</sup> , parc. št. 851/3, (ID 1961-851/3-0)	11.750,00	Nakup za potrebe izgradnje pločnika oz. menjava za parc. 1581/2, 1581/3, 1581/4
27.	cesta v izmeri 98 m <sup>2</sup> , parc. št. 114/12, (ID 1961-114/12-0)	4.900,00	Nakup zemljišča v obstoječi trasi ulice Za hribom
28.	cesta v izmeri 58 m <sup>2</sup> , parc. št. 114/15, (ID 1961-114/15-0)	2.900,00	Nakup zemljišča v obstoječi trasi ulice Za hribom
29.	cesta v izmeri 82 m <sup>2</sup> , parc. št. 114/16, (ID 1961-114/16-0)	4.100,00	Nakup zemljišča v obstoječi trasi ulice Za hribom
30.	cesta v izmeri 402 m <sup>2</sup> , parc. št. 232/3, (ID 1961-232/3-0)	20.100,00	Nakup zemljišča na Grajski cesti
31.	cesta v izmeri 140 m <sup>2</sup> , parc. št. 1171/2, (ID 1961-1171/2-0)	7.000,00	Zemljišče v območju NT4/1 in NT1/3 prej (T-4, T-12)- povezovalna cesta (predkup)
32.	niža v izmeri 212 m <sup>2</sup> , parc. št. 1171/3, (ID 1961-1171/3-0)	10.600,00	Zemljišče v območju NT4/1 in NT1/3 prej (T-4, T-12)- povezovalna cesta (predkup)
33.	travnik v izmeri 95 m <sup>2</sup> , parc. št. 111/74, (ID 1961-111/74-0)	4.750,00	Pridobitev za potrebe izgradnje pločnika

-601-

34.	gozd v izmeri 44 m <sup>2</sup> , parc. št. 1267/7, (ID 1961-1267/7-0)	2.640,00	Pridobitev za potrebe ulice Brodišče.
35.	stavbno zemljiše v izmeri 50 m <sup>2</sup> , 529/2, (ID 1961-529/2-0)	4.680,00	Menjava cca. 50 m <sup>2</sup> za parcelo 1570/18.
36.	cesta v izmeri 173 m <sup>2</sup> , odkup cca. 8 m <sup>2</sup> , parc. št. 1570/6, (ID 1961-1570/6-0)	400,00	Menjava cca. 8 m <sup>2</sup> za parcelo 1570/18 in del 1570/19
37.	sadovnjak v izmeri 111 m <sup>2</sup> , parc. št. 892/19, (ID 1961-892/19-0)	4.100,00	Menjava za parc. št. 1577/6
38.	cesta v izmeri 374 m <sup>2</sup> , parc. št. 1181/15, (ID 1961-1181/15-0)	24.310,00	Razdružitev lastnine med Občino Trzin in podjetjem Biring Invest, d.o.o..
39.	pot v izmeri 225 m <sup>2</sup> , parc. št. 1224/5, (ID 1961-1224/5-0)	14.625,00	Razdružitev lastnine med Občino Trzin in podjetjem Biring Invest, d.o.o..
40.	pot v izmeri 5m <sup>2</sup> , parc št. 1225/5, (ID 1961-1225/5-0)	325,00	Razdružitev lastnine med Občino Trzin in podjetjem Biring Invest, d.o.o..
41.	del travnika 450 m <sup>2</sup> v izmeri 1596m <sup>2</sup> , parc št. 1628/1, (ID 1961-1628/1-0)	43.200,00	Nakup zemljišča za potrebe izgradnje novega gasilskega doma in doma zaščite
42.	stavbno zemljišče v izmeri 91m <sup>2</sup> , parc. št. 111/76 (ID 1961-111/76-0)	9.555,00	Nakup zemljišča v lasti Kraškega zidarja v stečajju, ki ga občina potrebuje za javno infrastrukturo.
43.	stavbno zemljišče v izmeri 355m <sup>2</sup> , parc. št. 1600/56 (ID 1961-1600/56-0)	37.275,00	Nakup zemljišča v lasti Kraškega zidarja v stečajju, ki ga občina potrebuje za javno infrastrukturo.
<b>Orientacijska vrednost skupaj</b>		<b>360.195,00</b>	

Opomba: cene v načrtu pridobivanja občinskega nepremičnega premoženja so informativne.

## 2. NAČRT RAZPOLAGANJA Z ZEMLJIŠČI (vse nepremičnine ležijo v Občini Trzin in k.o.1961-Trzin)

Upravlavec: OBČINA TRZIN

### A. ZEMLJIŠČA

Zap. št.	opis stvarnega premoženja (katastrska občina in šifra katastrske občine, parc. št., kvadratura, ID)	posplošena tržna vrednost oz orientacijska vrednost (v EUR)	obrazložitev
44.	<u>k.o. 1961-Trzin, parc. št. 923/11, travnik v izmeri 60 m<sup>2</sup>, (ID 1961-923/11-0)</u>	2.720,00	Manjša parcela, ki leži med dvema zasebnima zazidanima stavbnima parcelama- občina zemljišča ne potrebuje za izvajanje svojih nalog
45.	<u>k.o. 1961-Trzin, parc. št. 1020/2, gozd v izmeri 596 m<sup>2</sup>, (ID 1961-1020/2-0)</u>	18.465,00	Prodaja oz. menjava s sosedo-(predvidoma menjava za del zemljišča v trasi ulice v OIC Trzin); občina zemljišče za izvajanje svojih nalog ne potrebuje
46.	<u>parc. št. 1568, cesta v izmeri 1734 m<sup>2</sup>, le manjši del zemljišča, (ID 1961-1568/0-0)</u> <u>k.o. 1961-Trzin, parc. št. 877,</u>	14.000,00	Opuščena javna pot na območju NT4/1 prej T 12; predvidoma delna menjava za enakovredna zemljišča v trasi Jemčeve c. in ob Jemčevi c.- občina zemljišča za izvajanje svojih nalog ne potrebuje
47.	<u>stanovanjska stavba v izmeri 50 m<sup>2</sup>, (ID 1961-877/0-0)</u> <u>k.o. 1961-Trzin, parc. št. 1572/7,</u>	1.000,00	Stavbišče objekta, ki je v lasti dveh etažnih lastnic- občina zemljišča ne potrebuje za izvajanje svojih nalog
48.	<u>neplodno v izmeri 7 m<sup>2</sup>, (ID 1961-1572/7-0)</u> <u>k.o. 1961-Trzin, parc. št. 1572/8,</u>	250,00	Bivše javno dobro- pot, ki teče čez dvorišče, ki ga že uporabljajo zainteresirani kupci- občina zemljišča ne potrebuje za izvajanje svojih nalog
49.	<u>neplodno v izmeri 235 m<sup>2</sup>, (ID 1961-1572/8-0)</u> <u>k.o. 1961-Trzin, parc. št. 1572/9,</u>	8.500,00	Bivše javno dobro- pot, ki teče čez dvorišče, ki ga že uporabljajo zainteresirani kupci- občina zemljišča ne potrebuje za izvajanje svojih nalog
50.	<u>neplodno v izmeri 212 m<sup>2</sup>, (ID 1961-1572/9-0)</u> <u>k.o. 1961-Trzin, parc. št. 1600/25,</u>	7.600,00	Bivše javno dobro- pot, ki teče čez dvorišče, ki ga že uporabljajo zainteresirani kupci- občina zemljišča ne potrebuje za izvajanje svojih nalog
51.	<u>neplodno v izmeri 307 m<sup>2</sup>, (ID 1961-1600/25-0)</u> <u>k.o. 1961-Trzin, parc. št. 1600/47,</u>	860,00	Zemljišče na območju Jemčeve c., namenjena v glavnem za menjava zaradi zaokrožitve gradbene parcele v zasebni lasti in za gradbeno parcelo za javno pot na polje (Brodic)- občina zemljišča za izvajanje svojih nalog ne potrebuje
52.	<u>neplodno v izmeri 54 m<sup>2</sup>, (ID 1961-1600/47-0)</u>	150,00	Zemljišče na območju Jemčeve c., namenjena v glavnem za menjava zaradi zaokrožitve gradbene parcele v zasebni lasti in za gradbeno parcelo za javno pot na polje (Brodic)- občina zemljišča za izvajanje svojih nalog ne potrebuje

53.	<u>k.o. 1961-Trzin, parc.št. 1600/48 neplodno v izmeri 59 m<sup>2</sup>, (ID 1961-1600/48-0)</u>	160,00	Zemljišče na območju Jemčeve c., namenjena v glavnem za menjavo zaradi zaokrožitve gradbene parcele v zasebni lasti in za gradbeno parcelo za javno pot na polje (Brodič)- občina zemljišča za izvajanje svojih nalog ne potrebuje
54.	<u>k.o. 1961-Trzin, parc.št. 1600/49, neplodno v izmeri 8 m<sup>2</sup>, (ID 1961-1600/49-0)</u>	25,00	Zemljišče na območju Jemčeve c., namenjena v glavnem za menjavo zaradi zaokrožitve gradbene parcele v zasebni lasti in za gradbeno parcelo za javno pot na polje (Brodič)- občina zemljišča za izvajanje svojih nalog ne potrebuje
55.	<u>k.o. 1961-Trzin, parc.št. 1632/2, travnik v izmeri 78 m<sup>2</sup>, (ID 1961-1632/2-0)</u>	4.680,00	Prodaja po dogovoru, sklenjenem še v času bivše Občine Domžale zaradi izgradnje Kidričeve ulice- občina zemljišče za izvajanje svojih nalog ne potrebuje
56.	<u>k.o. 1961-Trzin, parc.št. 1646/116, travnik v izmeri 209 m<sup>2</sup>, le del zemljišča, (ID 1961-1646/116-0)</u>	2.400,00	Prodaja dela parcele- ohišnica, na željo lastnika hiše- občina zemljišča ne potrebuje za izvajanje svojih nalog
57.	<u>k.o. 1961-Trzin, parc.št. 1646/115, travnik v izmeri 300 m<sup>2</sup>, le del zemljišča, (ID 1961-1646/115-0)</u>	2.400,00	Prodaja dela parcele- ohišnica, na željo lastnika hiše- občina zemljišča ne potrebuje za izvajanje svojih nalog
58.	<u>k.o. 1961-Trzin, parc.št. 1649/38, pot v izmeri 3816 m<sup>2</sup>, le del zemljišča, (ID 1961-1649/38-0)</u>	2.400,00	Prodaja dela parcele- ohišnica, na željo lastnika hiše- občina zemljišča ne potrebuje za izvajanje svojih nalog
59.	<u>k.o. 1961-Trzin, parc.št. 1646/662- travnik v izmeri 380 m<sup>2</sup>, le del zemljišča, (ID 1961-1646/662-0)</u>	2.400,00	Prodaja dela parcele- ohišnica, na željo lastnika hiše- občina zemljišča ne potrebuje za izvajanje svojih nalog
60.	<u>k.o. 1961-Trzin, parc.št. 1646/1, travnik v izmeri 255 m<sup>2</sup>, le del zemljišča, (ID 1961-1646/1-0)</u>	2.400,00	Prodaja dela parcele- ohišnica, na željo lastnika hiše- občina zemljišča ne potrebuje za izvajanje svojih nalog
61.	<u>k.o. 1961-Trzin, parc.št. 807/80- dvorišče v izmeri 383 m<sup>2</sup>, stan. stavba 28 m<sup>2</sup>, le del zemljišča, (ID 1961-807/80-0)</u>	2.700,00	Prodaja dela parcele- ohišnica, na željo lastnika hiše- občina zemljišča ne potrebuje za izvajanje svojih nalog
62.	<u>k.o. 1961-Trzin, parc.št. 1260/6, gozd v izmeri 100 m<sup>2</sup>, (ID 1961-1260/6-0)</u>	3.780,00	Prodaja zemljišča.
63.	<u>k.o. 1961-Trzin, parc.št. 878/8, travnik v izmeri 2 m<sup>2</sup>, (ID 1961-878/8-0)</u>	120,00	Manjši, odmerjeni del pravokotnih parcel ob Ulici Kamniškega batalojna, namenjeni delno za menjavo (za parc.št. 878/5, 878/6 in 878/1), delno za prodajo lastnikoma sosednje zazidane stavbne parcele- občina zemljišča ne potrebuje za izvajanje svojih nalog.



64.	<u>k.o. 1961-Trzin, parc.št. 885/11, pašnik v izmeri 5 m<sup>2</sup>, (ID 1961-885/11-0)</u>	300,00	Manjši, odmerjeni del pravokotnih parcel ob Ulici Kamniškega batalojna, namenjeni delno za menjavo (za parc.št. 878/5, 878/6 in 878/1), delno za prodajo lastnikoma sosednje zazidane stavbne parcele- občina zemljišča ne potrebuje za izvajanje svojih nalog.
65.	<u>k.o. 1961-Trzin, parc.št. 1573/26, cesta v izmeri 38 m<sup>2</sup>, (ID 1961-1573/26-0)</u>	2.280,00	Manjši, odmerjeni del pravokotnih parcel ob Ulici Kamniškega batalojna, namenjeni delno za menjavo (za parc.št. 878/5, 878/6 in 878/1), delno za prodajo lastnikoma sosednje zazidane stavbne parcele- občina zemljišča ne potrebuje za izvajanje svojih nalog.
66.	<u>k.o. 1961-Trzin, parc.št. 1573/27, cesta v izmeri 10 m<sup>2</sup>, (ID 1961-1573/27-0)</u>	600,00	Manjši, odmerjeni del pravokotnih parcel ob Ulici Kamniškega batalojna, namenjeni delno za menjavo (za parc.št. 878/5, 878/6 in 878/1), delno za prodajo lastnikoma sosednje zazidane stavbne parcele- občina zemljišča ne potrebuje za izvajanje svojih nalog.
67.	<u>k.o. 1961-Trzina, parc.št. 1573/29, cesta v izmeri 7 m<sup>2</sup>, (ID 1961-1573/29-0)</u>	420,00	Manjši, odmerjeni del pravokotnih parcel ob Ulici Kamniškega batalojna, namenjeni delno za menjavo (za parc.št. 878/5, 878/6 in 878/1), delno za prodajo lastnikoma sosednje zazidane stavbne parcele- občina zemljišča ne potrebuje za izvajanje svojih nalog.
68.	<u>k.o. 1961-Trzin, parc.št. 802/2, travnik v izmeri 872 m<sup>2</sup>, (ID 1961-802/2-0)</u>	9.550,00	Menjava za parc. št. 1171/2 in 1117/3- občina zemljišča ne potrebuje za izvajanje svojih nalog
69.	<u>k.o. 1961-Trzin, parc.št. 250/1, njiva v izmeri 2862 m<sup>2</sup>, (ID 1961-250/1-0)</u>	24.500,00	Menjava parcele s Skladom KZG ali lastnikom zemljišča za potrebe obnove Mengeške ceste- rondo, lahko tudi ulic v Trzinu- občina zemljišča ne potrebuje za izvajanje svojih nalog
70.	<u>k.o. 1961-Trzin, parc.št. 1581/3, cesta v izmeri 94 m<sup>2</sup>, (ID 1961-1581/3-0)</u>	1.880,00	Menjava za potrebe ulice Za hribom (114/12, 114/15, 114/16), preostanek za parcelo št. 851/3- občina zemljišča ne potrebuje za izvajanje svojih nalog
71.	<u>k.o. 1961-Trzin, parc.št. 1570/18, cesta v izmeri 68 m<sup>2</sup>, (ID 1961-1570/18-0)</u>	6.800,00	Delno menjava za del parcele 529 in prodaja, zaradi dokončne zunanje ureditve na območju ST2/1-1 prej T-3 - pri čemer se začasno zaradi infrastrukture ustanovi služnost oz. se zahteva od investitorja gradnje prestavitev le-te -realizacija sodne poravnave v zadevi Barca in ostali lastniki stanovanj proti zavezancu- občina zemljišče za izvajanje svojih nalog ne potrebuje
72.	<u>k.o. 1961-Trzin, parc.št. 1570/19, cesta v izmeri 1091 m<sup>2</sup>, prodaja cca. 16m<sup>2</sup> (ID 1961-1570/19-0)</u>	1.600,00	Menjava oz. prodaja cca. 16 m <sup>2</sup> za izgradnjo parkirišč zaradi dokončne zunanje ureditve na območju ST2/1-1 prej T-3- realizacija sodne poravnave v zadevi Barca in ostali lastniki stanovanj proti zavezancu- občina zemljišče za izvajanje svojih nalog ne potrebuje
73.	<u>k.o. 1961-Trzin, parc.št. 528/2, neplodno v izmeri 375 m<sup>2</sup>, prodaja cca. 41m<sup>2</sup>, (ID 1961-528/2-0)</u>	6.100,00	Prodaja dela zemljišča (cca 41 m <sup>2</sup> ) za potrebe izgradnje uvozne rampe v garažo objekta B4 na območju ST2/1-1 prej T-3- občina zemljišče za izvajanje svojih nalog ne potrebuje

74.	k.o. 1961-Trzin, parc.št. 1244/428, gozd v izmeri 1.273 m <sup>2</sup> , (ID 1961-1244/428-0)	151.942,13	Razdružitev lastnine med Občino Trzin in podjetjem Biring Invest, d.o.o.. Občina Trzin ima na parceli solastniški delež v višini 2112/3362-tin.
75.	k.o. 1961-Trzin, parc.št. 1244/431, gozd v izmeri 891 m <sup>2</sup> , (ID 1961-1244/431-0)	57.371,71	Razdružitev lastnine med Občino Trzin in podjetjem Biring Invest, d.o.o.. Občina Trzin ima na parceli solastniški delež v višini 2112/3362-tin.
76.	k.o. 1961-Trzin, parc.št. 528/1, pašnik v izmeri 188 m <sup>2</sup> , prodaja cca. 56m <sup>2</sup> , (ID 1961-528/1-0)	8.400,00	Menjava oz. prodaja za izgradnjo parkirišč oz. uvozne rampe zaradi izgradnje objekta B4 in dokončanja zunanje ureditve na območju ST2/1-1 prej T-3- občina zemljišče za izvajanje svojih nalog ne potrebuje
77.	k.o. 1961-Trzin, parc.št. 1244/99, pot v izmeri 9890 m <sup>2</sup> , prodaja cca 31m <sup>2</sup> , (ID 1961-1244/99-0)	3.100,00	Prodaja dela zemljišča (cca 31 m <sup>2</sup> ) za potrebe ureditve lastništva že obstoječih zasebnih parkirnih mest - občina zemljišča za izvajanje svojih nalog ne potrebuje
78.	k.o. 1961-Trzin, parc.št. 1646/102, travnik v izmeri 386 m <sup>2</sup> , le del zemljišča, (ID 1961-1646/102-0)	2.400,00	Prodaja dela parcele- ohišnica, na željo lastnika hiše- občina zemljišča ne potrebuje za izvajanja svoji nalog
79.	k.o. 1961-Trzin, parc.št. 1577/6, cesta v izmeri 82 m <sup>2</sup> , (ID 1961-1577/6-0)	4.100,00	Menjava za parc.št. 892/19- občina zemljišča ne potrebuje za izvajanje svojih nalog
80.	k.o. 1961-Trzin, parc.št. 1252/9, gozd v izmeri 28 m <sup>2</sup> , delež OT 2/3, (ID 1961-1252/9-0)	1.800,00	Prodaja deleža Občine Trzin (2/3) - občina zemljišča ne potrebuje za izvajanje svojih nalog
81.	k.o. 1961-Trzin, parc.št. 1252/1, gozd v izmeri 210 m <sup>2</sup> , delež OT 2/3, (ID 1961-1252/1-0)	14.000,00	Prodaja deleža Občine Trzin (2/3) - občina zemljišča ne potrebuje za izvajanje svojih nalog
82.	k.o. 1961-Trzin, parc. št. 1574/33, gozd v izmeri 65m <sup>2</sup> , del zemljišča, (ID 1961-1574/33-0)	3.000,00	Prodaja dela zemljišča, ki ni pot v gozd. Občine Trzin - občina zemljišča ne potrebuje za izvajanje svojih nalog.
83.	k.o. 1961-Trzin, parc. št. 815/4, stavbno zemljišče v izmeri 7m <sup>2</sup> (ID 1961-815/4-0)	60,00	Prodaja zemljišča, ki ga občina ne potrebuje za izvajanje svojih nalog.
84.	k.o. 1961-Trzin, parc. št. 1260/8, stavbno zemljišče v izmeri 16m <sup>2</sup> , (ID 1961-1260/8-0)	136,00	Prodaja zemljišča v OIC, ki ga Občina ne potrebuje za opravljanje svojih nalog.
<b>Orientacijska vrednost skupaj</b>		<b>377.589,84</b>	

**Opomba: cene v načrtu razpolaganja občinskega nepremičnega premoženja so informativne in bodo natančneje določene na podlagi cenitvenih poročil, ki bodo izdelana pred pričetkom posamezne prodaje oziroma bodo cene določene izkustveno na podlagi veljavne zakonodaje.**

**B. STANOVANJA IN POSLOVNI PROSTORI**

Zap. št.	opis stvarnega premoženja (naslov, ID oznaka, kvadratura, parc.št.)	posplošena tržna oz orientacijska vrednost (v EUR)	obrazložitev
1.	Stanovanje na naslovu Miklošičeva 1c, Domžale, stavba št. 4516, (ID 1959-4516-1) v izmeri 67,78m <sup>2</sup> .	45.000,00	Zasedeno stanovanje v Domžalah, Miklošičeva 1 c (67,78 m <sup>2</sup> ), stanovanje ni v občini Trzin in ekonomsko ni rentabilno, zato je prodaja smiselna.
<b>Orientacijska vrednost skupaj</b>		<b>45.000,00</b>	

**Opomba: cene v načrtu razpolaganja občinskega nepremičnega premoženja so informativne in bodo natančneje določene na podlagi ceničnih poročil, ki bodo izdelana pred pričetkom posamezne prodaje oziroma bodo cene določene na podlagi veljavne zakonodaje.**

Načrt ravnanja z nepremičnim premoženjem Občine Trzin za leto 2015 in 2016 se objavi v Uradnem vestniku Občine Trzin in začne veljati 1. 1. 2015.

Številka: 3-7.3/2014

Datum: 17. 12. 2014

ŽUPAN:

Peter Ložar, l.r.

-607-

Začetni prikaz



LEGENDA:

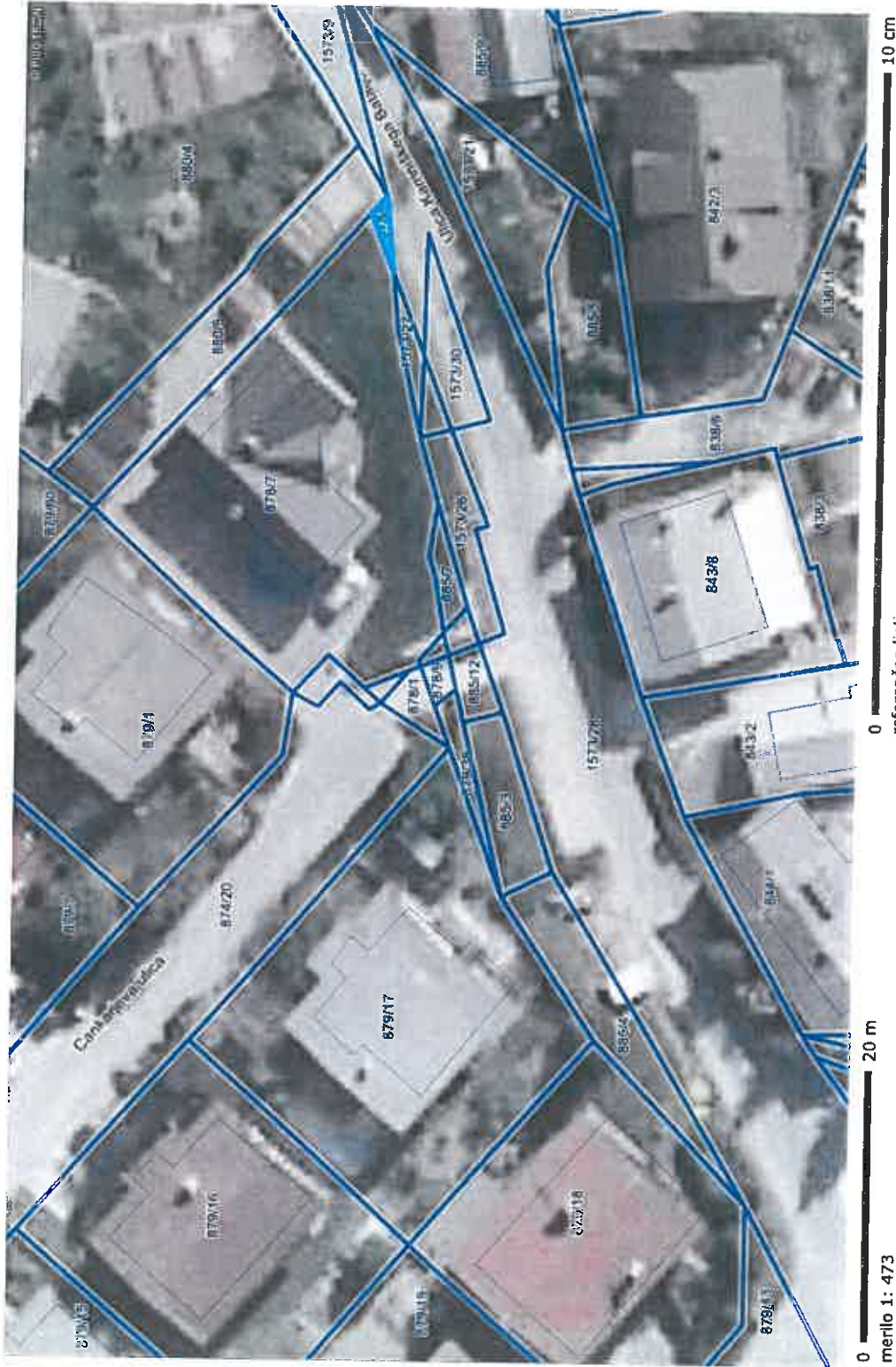
Parcela  
št.

0 20 m  
merilo 1: 473  
referenčna linija 0 10 cm

OZNAČENA PARCELA: katastrska občina: 1961-TRZIN, parcela: 878/5

1.1.

Začetni prikaz



0 20 m  
merilo 1: 473

0 10 cm  
referenčna linija

OZNAČENA PARCELA: katastrska občina: 1961-TRZIN, parcela: 878/6

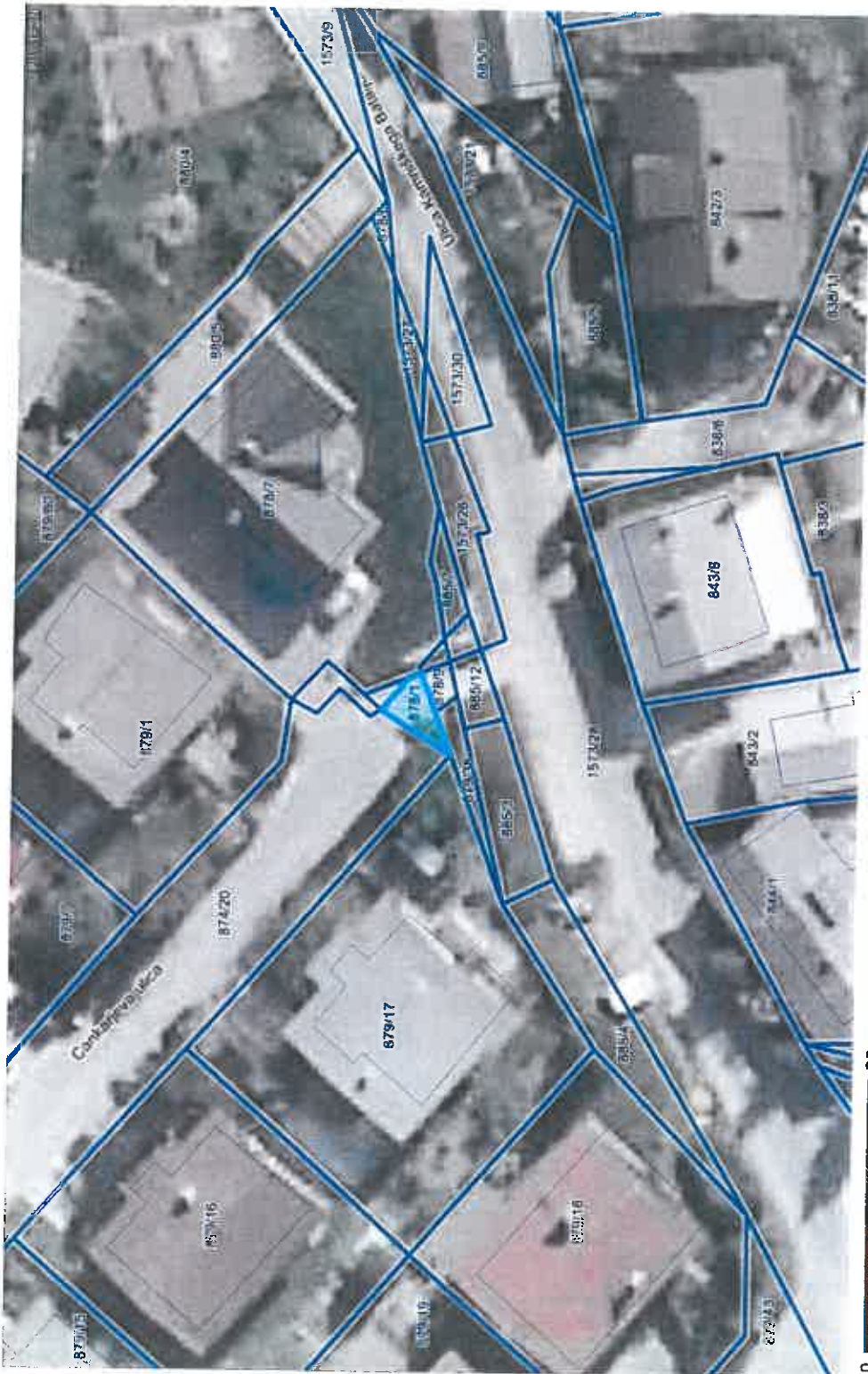
1.2.

<http://www.geoprosor.net/piso>; čas izpisa: 11. november 2014 10:48:56; uporabnik: spela.struna@trzin.si  
Numerično merilo je veljavno, če znaša dolžina referenčne linije 10 cm. Grafično merilo je veljavno v vsakem primeru.  
© PISO-OBČINA TRZIN

-608-

609

Začetni prikaz



0 20 m  
 merilo 1: 473  
 0 10 cm  
 referenčna linija

OZNAČENA PARCELA: katastrska občina: 1961-TRZIN, parcela: 878/1

1.3.

<http://www.geoprosor.net/piso>; čas izpisa: 11. november 2014 10:51:15; uporabnik: spela.sturna@trzin.si  
 Numerično merilo je večajno, če znaša dolžina referenčne linije 10 cm. Grafično merilo je večajno v vsakem primeru.  
 © PISO-OBČINA TRZIN

### Začetni prikaz



0 20 m  
merilo 1: 473  
0 10 cm  
referenčna linija

OZNAČENA PARCELA: katastrska občina: 1961-TRZIN, parcela: 48/7

1.4.

<http://www.geoprostor.net/piso>; čas izpisa: 11. november 2014 10:52:24; uporabnik: spela.struna@trzin.si  
Numerično merilo je veljavno, če znaša dolžina referenčne linije 10 cm. Grafično merilo je veljavno v vsakem primeru.  
© PISO-OBČINA TRZIN

- 610 -

Začetni prikaz



0 20 m  
merilo 1: 473  
0 10 cm  
referenčna linija

OZNAČENA PARCELA: katastrska občina: 1961-TRZIN, parcela: 48/6

1.5

<http://www.geoprosor.net/piso>; čas izpisa: 11. november 2014 10:53:17; uporabnik: spela.struna@trzin.si  
Numerično merilo je veljavno, če znaša dolžina referenčne linije 10 cm. Grafično merilo je veljavno v vsakem primeru.  
© PISO-OBCINA TRZIN



Začetni prikaz



0 20 m 10 cm  
merilo 1: 473  
referenčna linija

OZNAČENA PARCELA: katastrska občina: 1961-TRZIN, parcela: 48/5

1.8

<http://www.geoprosor.net/piso>; čas izpisa: 11. november 2014 10:53:49; uporabnik: spela.struna@trzin.si  
Numerično merilo je veljavno, če znaša dolžina referenčne linije 10 cm. Grafično merilo je veljavno v vsakem primeru.  
© PISO-OBČINA TRZIN

-212-

-613-

Začetni prikaz



**LEGENDA:**  
 Parcele   
 št. 

0 merilo 1: 473 20 m  
 0 referenčna linija 10 cm

OZNAČENA PARCELA: katastrska občina: 1961-TRZIN, parcela: 182/3

<http://www.geoprosor.net/piso>; čas izpisa: 11. november 2014 10:55:07; uporabnik: spela.struna@trzin.si  
 Numerično merilo je veljavno, če znaša dolžina referenčne linije 10 cm. Grafično merilo je veljavno v vsakem primeru.  
 © PISO-OBČINA TRZIN

1.7.

Začetni prikaz



OZNAČENA PARCELA: katastrska občina: 1961-TRZIN, parcela: 167/2

1.8.

-1614-

-615-

Začetni prikaz



0 20 m  
merilo 1: 473


0 10 cm  
referenčna linija

OZNAČENA PARCELA: katastrska občina: 1961-TRZIN, parcela: 173/2

<http://www.geoprosor.net/pliso>; čas izpisa: 11. november 2014 10:56:50; uporabnik: spela.struna@trzin.si  
Numerično merilo je veljavno, če znaša dolžina referenčne linije 10 cm. Grafično merilo je veljavno v vsakem primeru.  
© PISO-OBČINA TRZIN

1.9.

Začetni prikaz



LEGENDA:

- Parcele
- št.

0 20 m 0 10 cm  
referenčna linija

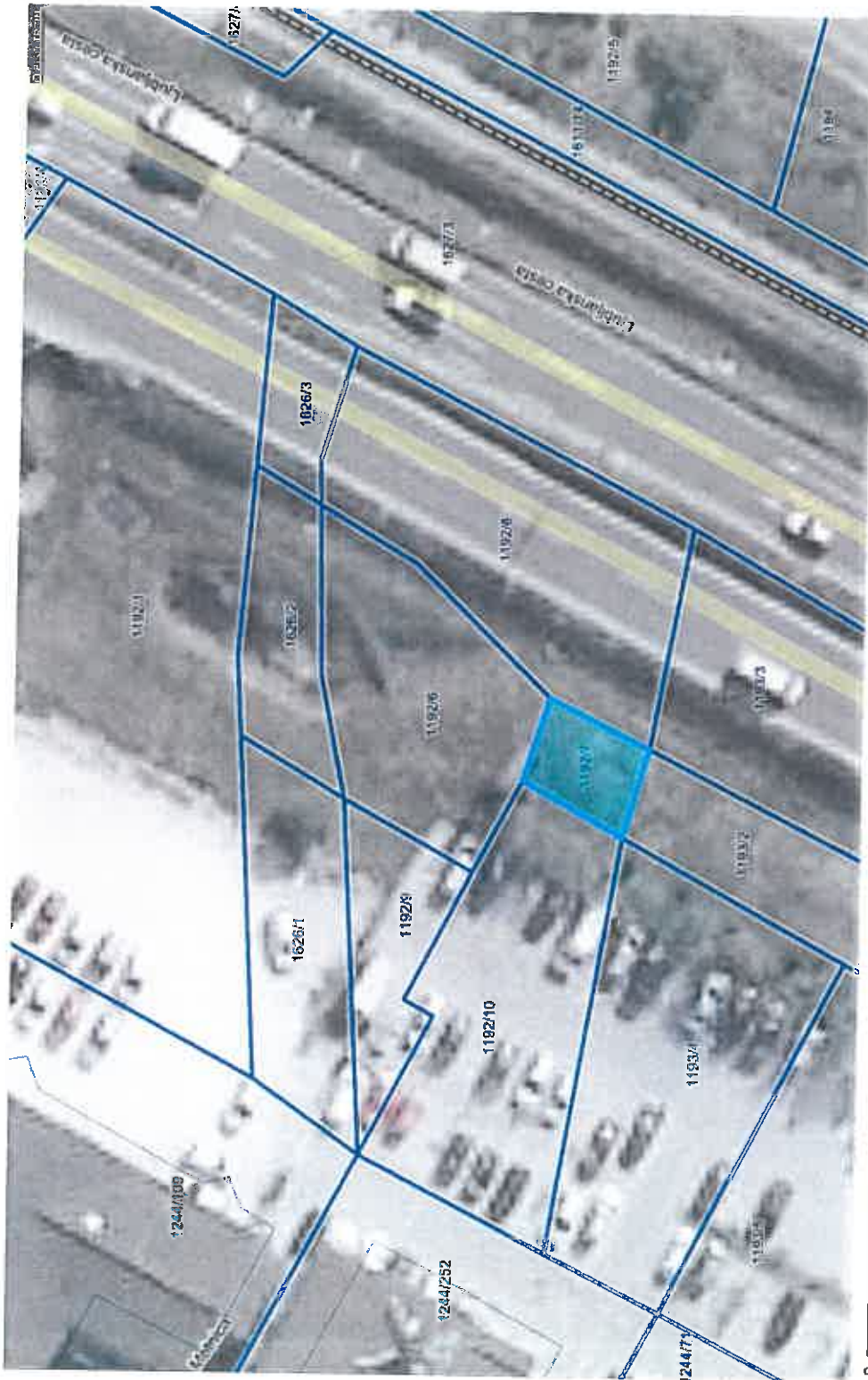
OZNAČENA PARCELA: katastrska občina: 1961-TRZIN, parcela: 1192/6

<http://www.geoprosor.net/piso>; čas izpisa: 11. november 2014 10:57:33; uporabnik: spela.struna@trzin.si  
Numerično merilo je veljavno, če znaša dolžina referenčne linije 10 cm. Grafično merilo je veljavno v vsakem primeru.  
© PISO-OBČINA TRZIN

1-10

616

Začetni prikaz



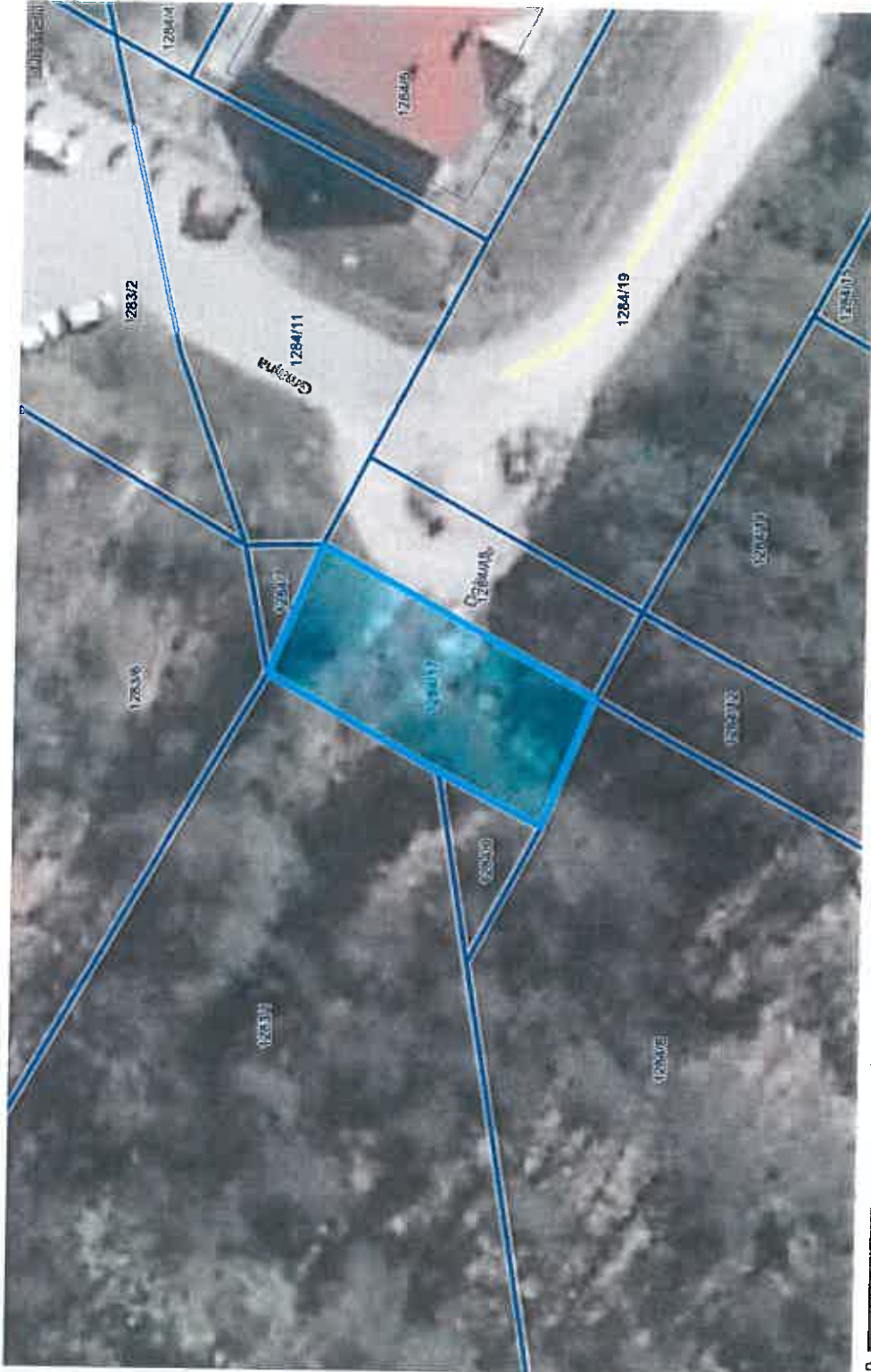
0 20 m  
referenčna linija

OZNAČENA PARCELA: katastrska občina: 1961-TRZIN, parcela: 1192/7

A.M.

- 677 -

Začetni prikaz

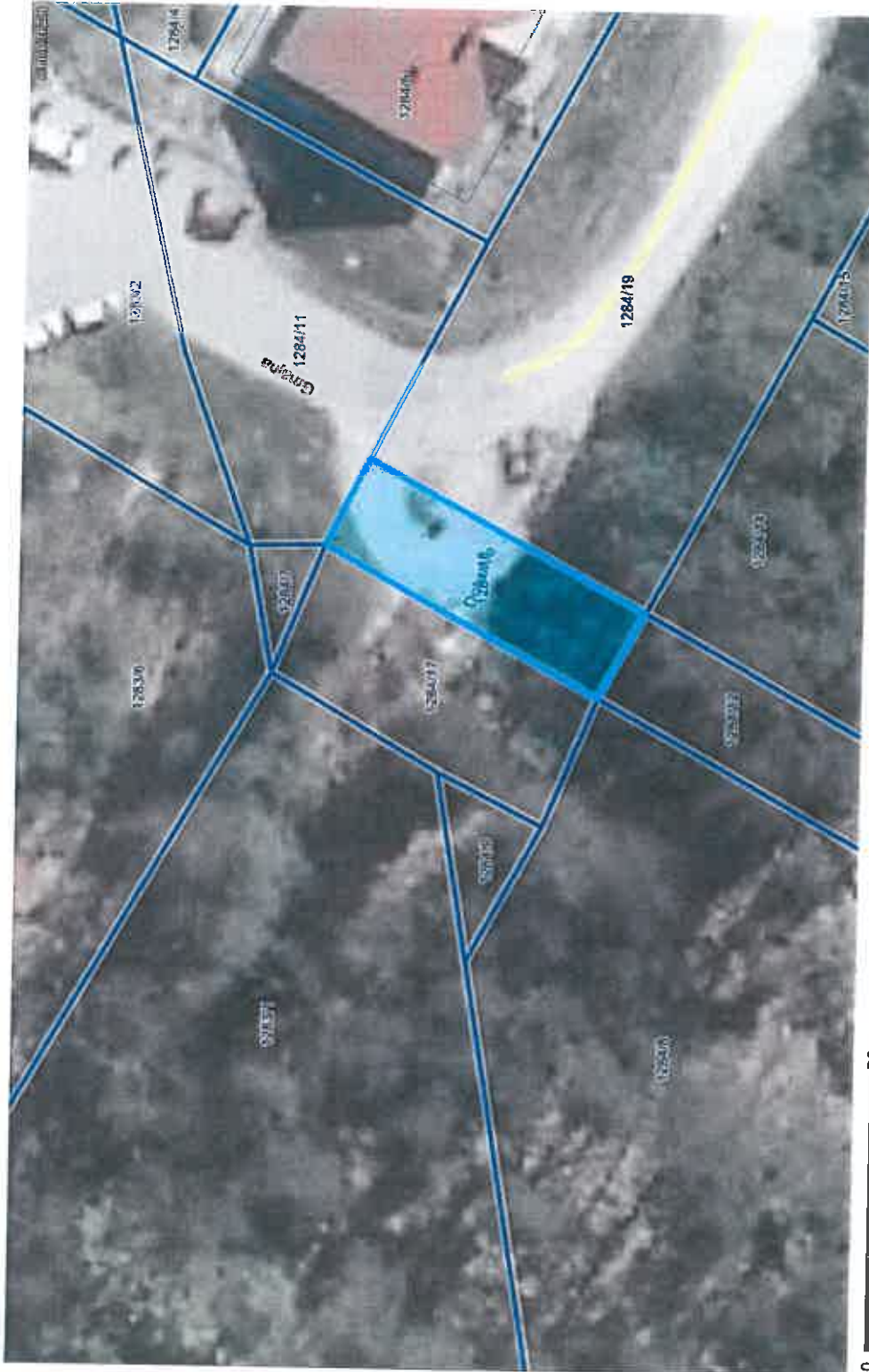


0 20 m  
merilo 1: 473

0 10 cm  
referenčna linija

OZNAČENA PARCELA: katastrska občina: 1961-TRZIN, parcela: 1284/17

Začetni prikaz



LEGENDA:

Parcele  
št.

0 20 m  
merilo 1: 473

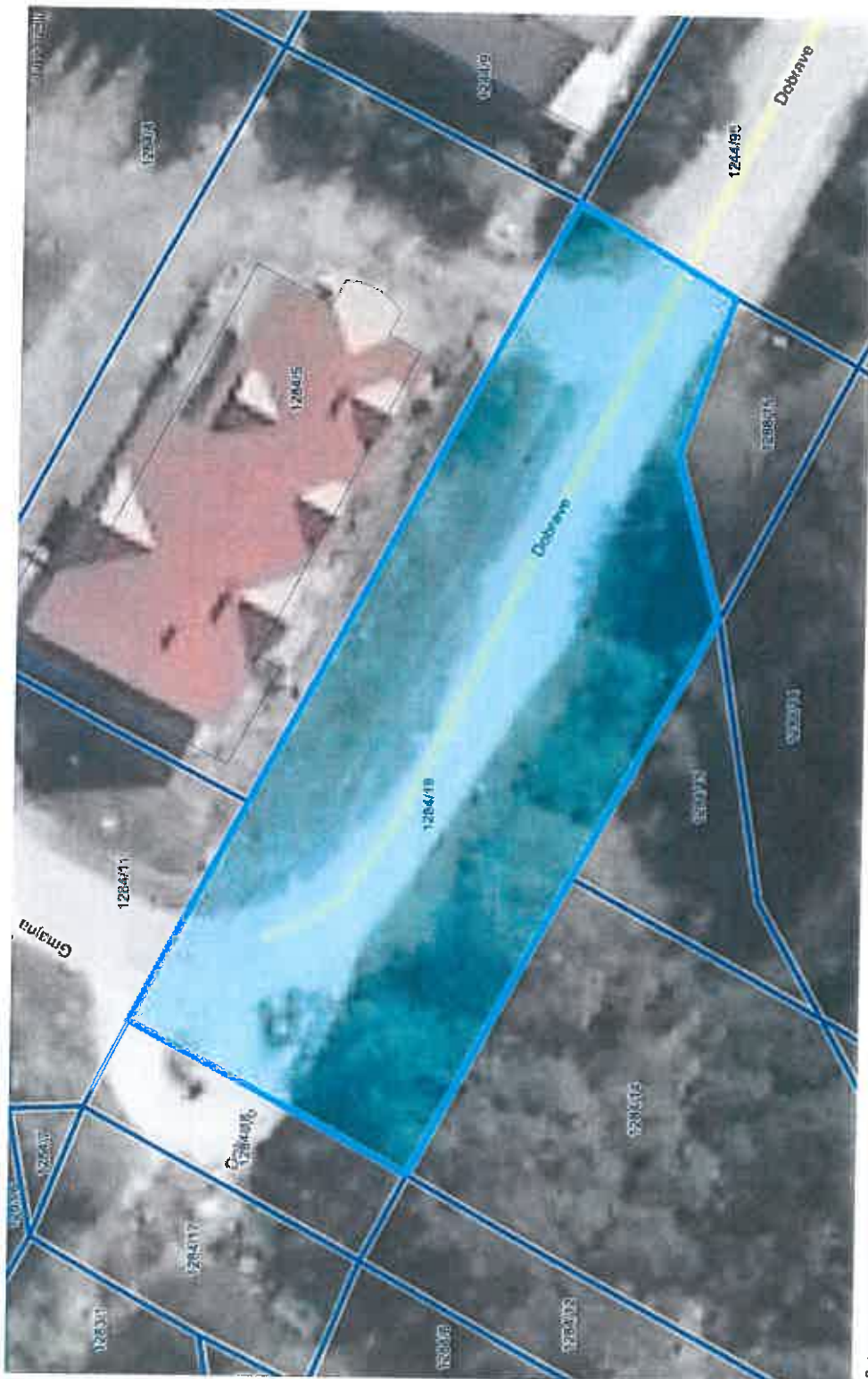
0 10 cm  
referenčna linija

OZNAČENA PARCELA: katastrska občina: 1961-TRZIN, parcela: 1284/18

-619-



Začetni prikaz



0 20 m  
merilo 1: 473  
0 10 cm  
referenčna linija

OZNAČENA PARCELA: katastrska občina: 1961-TRZIN, parcela: 1284/19

1.14

<http://www.geoprostor.net/piso/>; čas izpisa: 11. november 2014 11:02:38; uporabnik: spela.struna@trzin.si  
Numerično merilo je veljavno, če znaša dolžina referenčne linije 10 cm. Grafično merilo je veljavno v vsakem primeru.  
© PISO-OBČINA TRZIN

-620-

Začetni prikaz



0 20 m  
0 10 cm  
referenčna linija

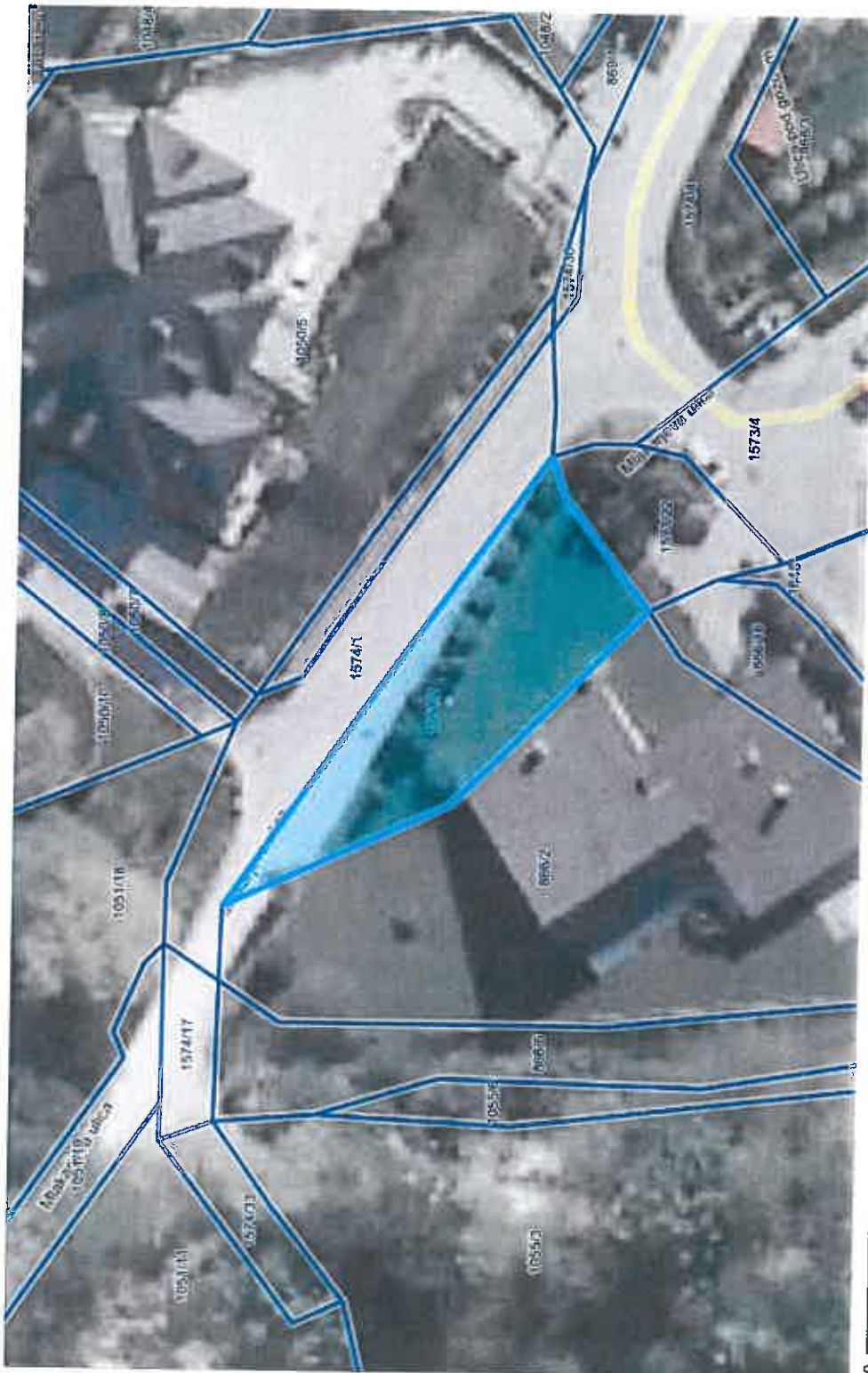
merilo 1: 473

OZNAČENA PARCELA: katastrska občina: 1961-TRZIN, parcela: 1284/11

1.15

- 621 -

Začetni prikaz



0 20 m  
merilo 1: 473  
0 10 cm  
referenčna linija


OZNAČENA PARCELA: katastrska občina: 1961-TRZIN, parcela: 1051/2

<http://www.geoprosstor.net/piso/>; čas izpisa: 11. november 2014 11:04:25; uporabnik: spela.struna@trzin.si  
Numerično merilo je veljavno, če znaša dolžina referenčne linije 10 cm. Grafično merilo je veljavno v vsakem primeru.  
© PISO-OBČINA TRZIN

1.18

-627-

Začetni prikaz



0 20 m  
merilo 1: 473  
0 10 cm  
referenčna linija

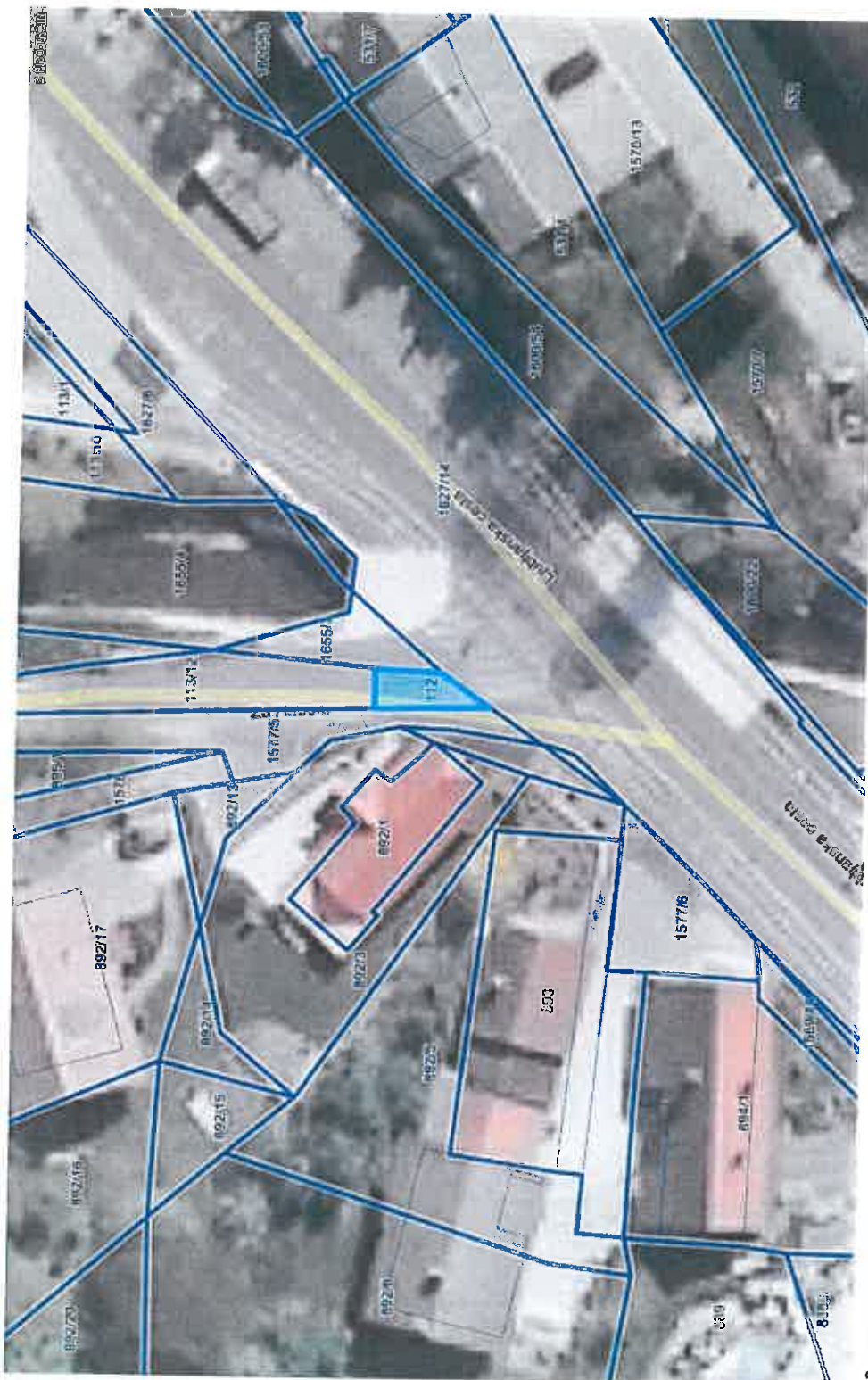
OZNAČENA PARCELA: katastrska občina: 1961-TRZIN, parcela: 1646/141

<http://www.geoprostor.net/piso/>; čas izpisa: 11. november 2014 11:04:55; uporabnik: spela.struna@trzin.si  
Numerično merilo je veljavno, če znaša dolžina referenčne linije 10 cm. Grafično merilo je veljavno v vsakem primeru.  
© PISO-OBČINA TRZIN

1-17

623-

Začetni prikaz



0 20 m  
referenčna linija  
0 10 cm

merilo 1: 473

OZNAČENA PARCELA: katastrska občina: 1961-TRZIN, parcela: 112

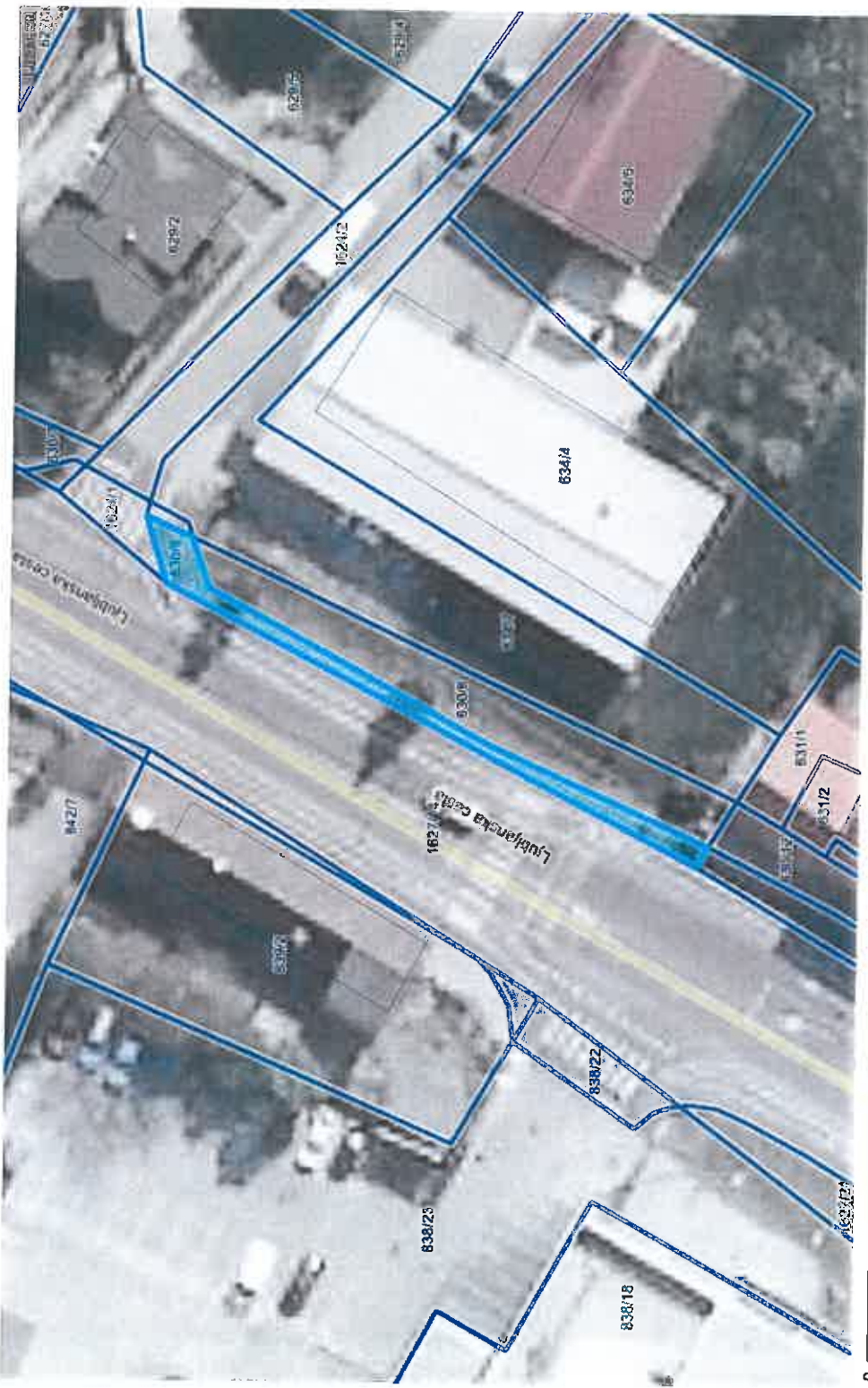
<http://www.geoprosor.net/piso>; čas izpisa: 11. november 2014 11:05:53; uporabnik: spela.struna@trzin.si  
Numerično merilo je veljavno, če znaša dolžina referenčne linije 10 cm. Grafično merilo je veljavno v vsakem primeru.  
© PISO-OBČINA TRZIN

1. 18.

-624-

-625-

Začetni prikaz



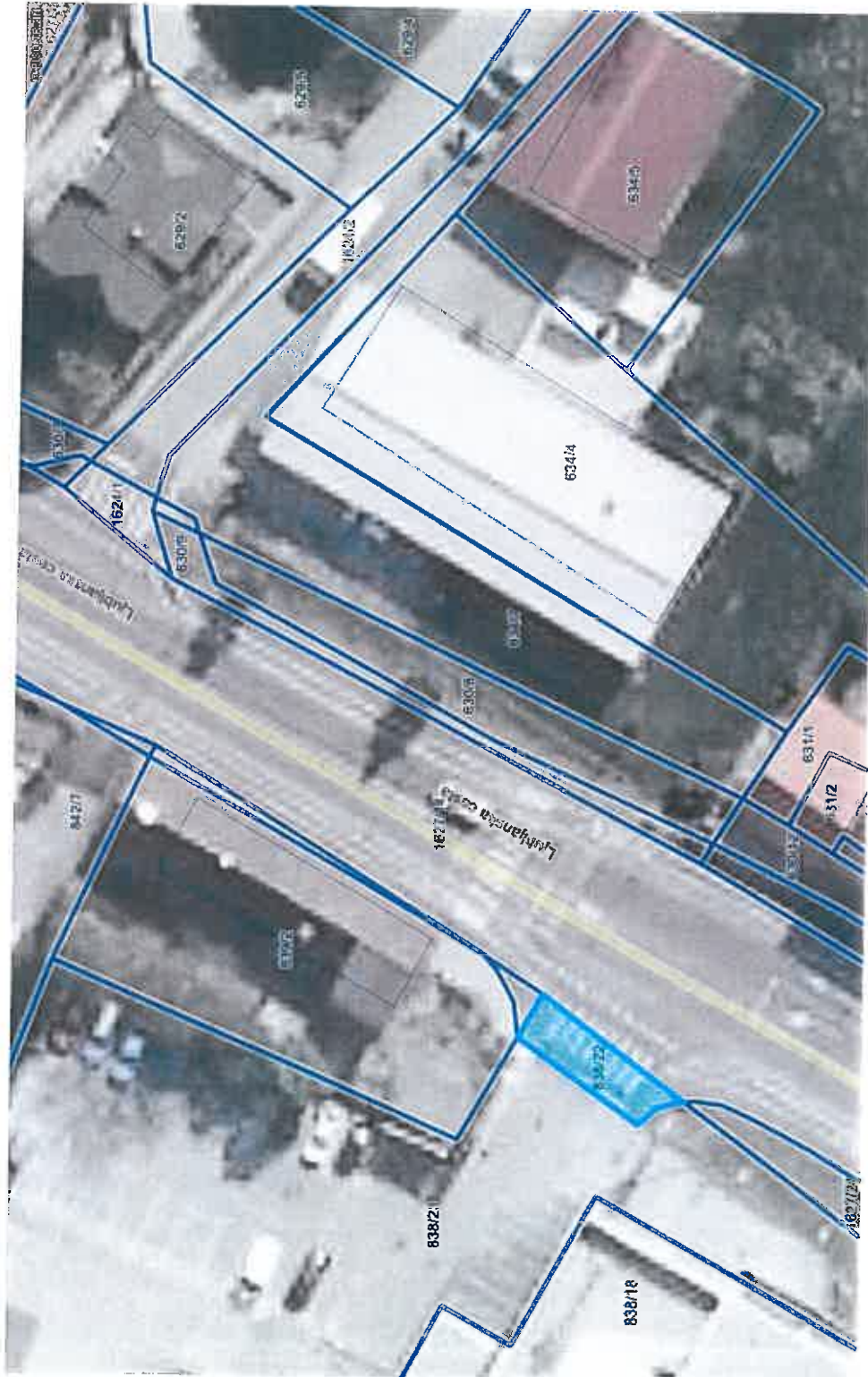
**LEGENDA:**  
 Parcele   
 št. 

0 merilo 1: 473 0 20 m 10 cm referenčna linija

OZNAČENA PARCELA: katastrska občina: 1961-TRZIN, parcela: 630/9

1.19

Začetni prikaz



LEGENDA:

Parcela



št.


0 20 m  
0 10 cm  
referenčna linija

merilo 1: 473

OZNAČENA PARCELA: katastrska občina: 1961-TRZIN, parcela: 838/22

-627-

Začetni prikaz



0 20 m  
merilo 1: 473  
0 10 cm  
referenčna linija

OZNAČENA PARCELA: katastrska občina: 1961-TRZIN, parcela: 838/24

1.21.



Začetni prikaz



LEGENDA:

Parcela



št.

0 20 m  
merilo 1: 473

0 10 cm  
referenčna linija

OZNAČENA PARCELA: katastrska občina: 1961-TRZIN, parcela: 839/1

Začetni prikaz

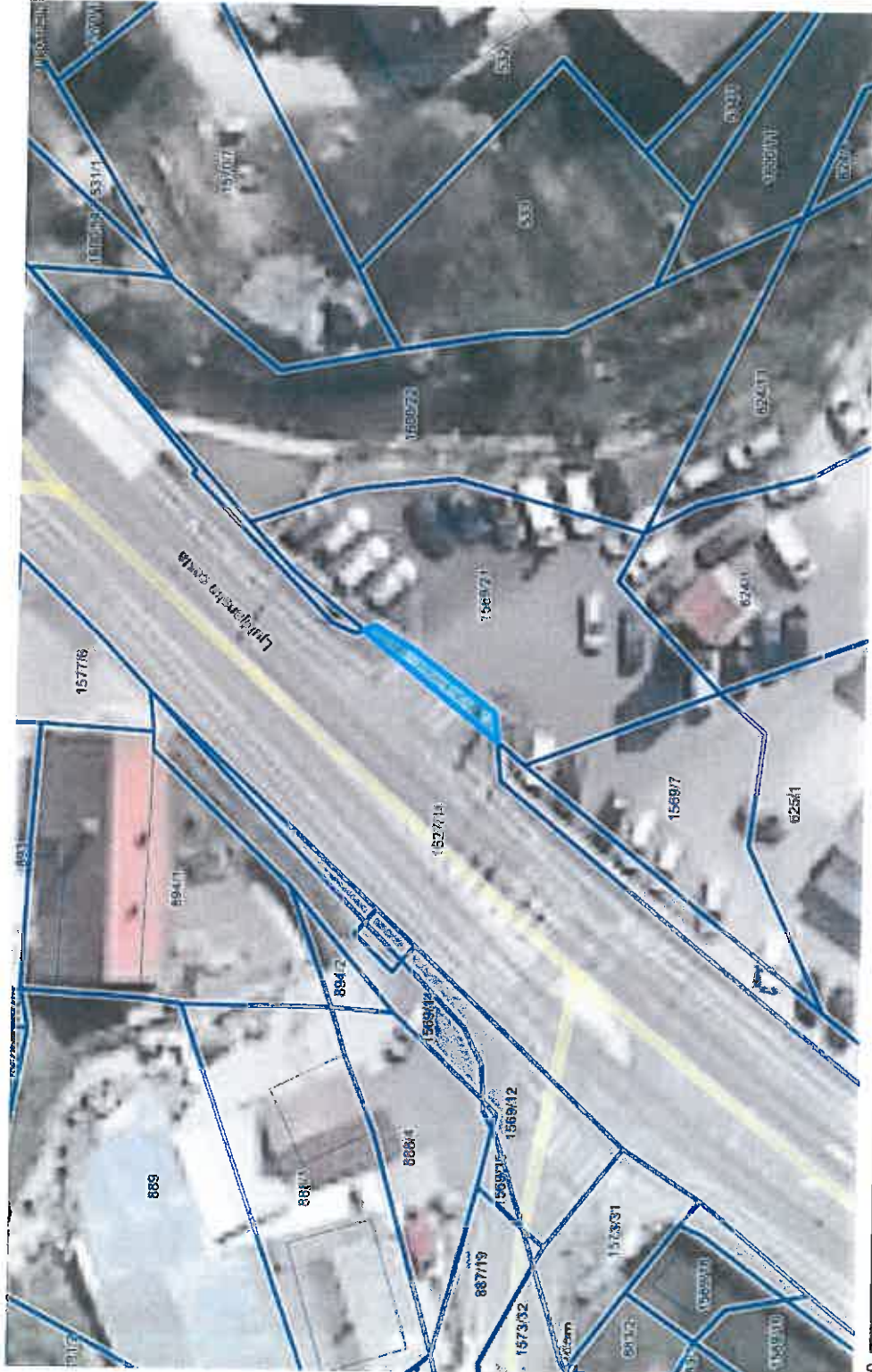


OZNAČENA PARCELA: katastrska občina: 1961-TRZIN, parcela: 839/3

1.23.

-629-

Začetni prikaz



0 20 m  
referenčna linija  
0 10 cm

merilo 1: 473


OZNAČENA PARCELA: katastrska občina: 1961-TRZIN, parcela: 1569/20

1.24

<http://www.geoprostor.net/piso>; čas izpisa: 11. november 2014 11:12:07; uporabnik: spela.struna@trzin.si  
Numerično merilo je veljavno, če znaša dolžina referenčne linije 10 cm. Grafično merilo je veljavno v vsakem primeru.  
© PISO-OBČINA TRZIN

-630-

Začetni prikaz



0 20 m  
0 10 cm  
referenčna linija

merilo 1: 473

OZNAČENA PARCELA: katastrska občina: 1961-TRZIN, parcela: 634/6

<http://www.geoprosator.net/piso>; čas izpisa: 11. november 2014 11:13:13; uporabnik: spela.struna@trzin.si  
Numerično merilo je veljavno, če znaša dolžina referenčne linije 10 cm. Grafično merilo je veljavno v vsakem primeru.  
© PISO-OBČINA TRZIN

1.25

-631-

Začetni prikaz



**LEGENDA:**  
Parcele   
št. 

0 20 m 10 cm  
referenčna linija

merilo 1: 473  
OZNAČENA PARCELA: katastrska občina: 1961-TRZIN, parcela: 851/3

<http://www.geoprostor.net/piso>; čas izpisa: 11. november 2014 11:14:14; uporabnik: spela.struna@trzn.si  
Numerično merilo je veljavno, če znaša dolžina referenčne linije 10 cm. Grafično merilo je veljavno v vsakem primeru.  
© PISO-OBČINA TRZIN

1.26

-632-

Začetni prikaz



0 20 m  
merilo 1: 473

0 10 cm  
referenčna linija


OZNAČENA PARCELA: katastrska občina: 1961-TRZIN, parcela: 114/12

<http://www.geoprostor.net/piso>; čas izpisa: 11. november 2014 11:16:23; uporabnik: spela.struna@trzin.si  
Numerično merilo je veljavno, če znaša dolžina referenčne linije 10 cm. Grafično merilo je veljavno v vsakem primeru.  
© PISO-OBČINA TRZIN

1.27

-633-

Začetni prikaz



0 20 m  
merilo 1: 473

0 10 cm  
referenčna linija

OZNAČENA PARCELA: katastrska občina: 1961-TRZIN, parcela: 114/15

1.28.

<http://www.geoprostor.net/piso>; čas izpisa: 11. november 2014 11:17:27; uporabnik: spela.sitrna@trzin.si  
Numerično merilo je veljavno, če znaša dolžina referenčne linije 10 cm. Grafično merilo je veljavno v vsakem primeru.  
© PISO-OBČINA TRZIN

-634-

-635-

Začetni prikaz



OZNAČENA PARCELA: katastrska občina: 1961-TRZIN, parcela: 114/16

<http://www.geoprostor.net/piso/>; čas izpisa: 11. november 2014 11:17:54; uporabnik: spela.struna@trzin.si  
 Numerično merilo je veljavno, če znaša dolžina referenčne linije 10 cm. Grafično merilo je veljavno v vsakem primeru.  
 © PISO-OBČINA TRZIN



Začetni prikaz



OZNAČENA PARCELA: katastrska občina: 1961-TRZIN, parcela: 232/3

Začetni prikaz



OZNAČENA PARCELA: katastrske občina: 1961-TRZIN, parcela: 1171/2

- 637-

Začetni prikaz



LEGENDA:

Parcela



št.

0 100 m  
merilo 1: 1890

0 10 cm  
referenčna linija

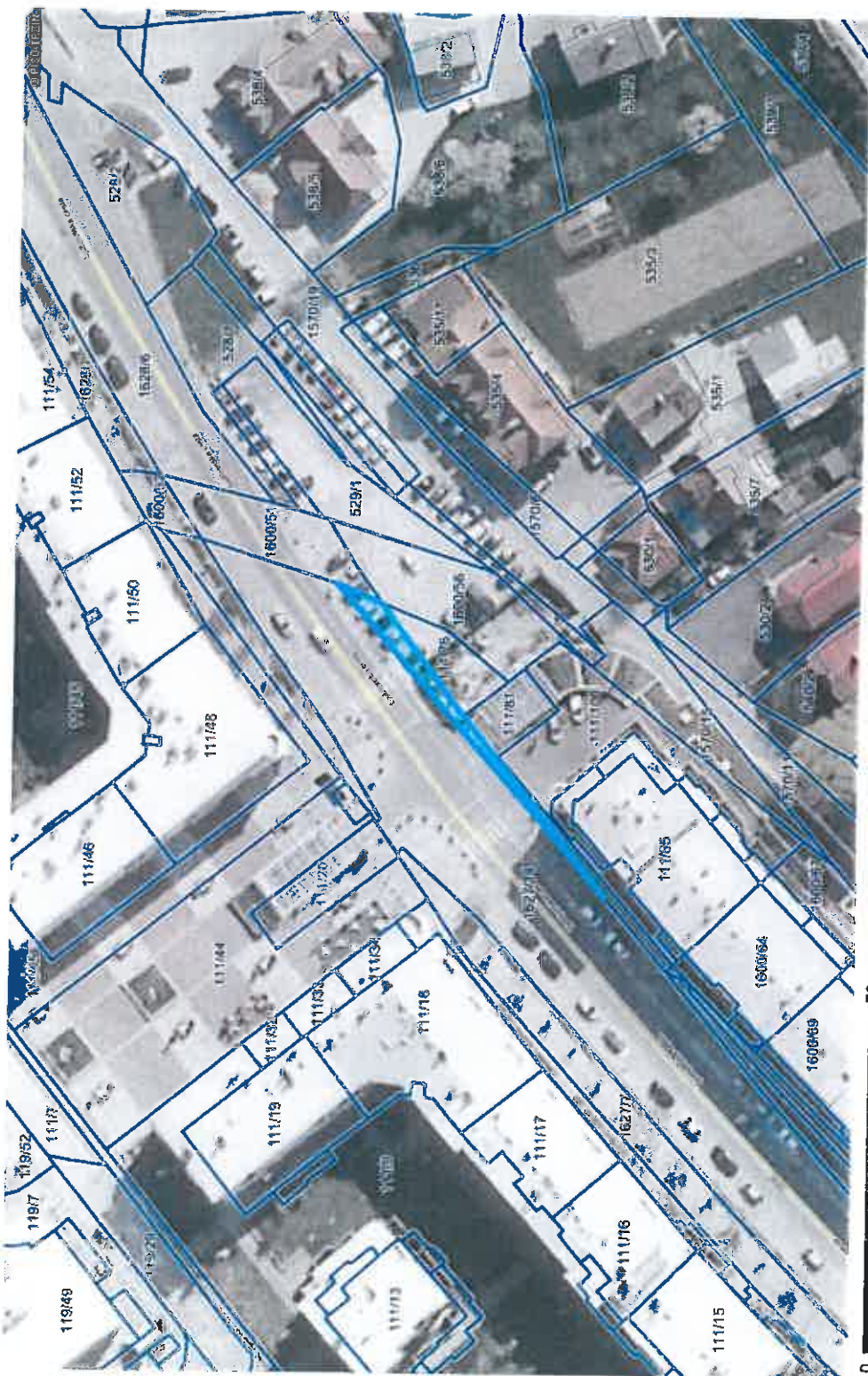
OZNAČENA PARCELA: katastrska občina: 1961-TRZIN, parcela: 1171/3

<http://www.geoprostor.net/piso>; čas izpisa: 11. november 2014 11:20:07; uporabnik: spela.struna@trzin.si  
Numerično merilo je veljavno, če znaša dolžina referenčne linije 10 cm. Grafično merilo je veljavno v vsakem primeru.  
© PISO-OBČINA TRZIN

1.32

-6.38-

Začetni prikaz



0 10 cm  
referenčna linija

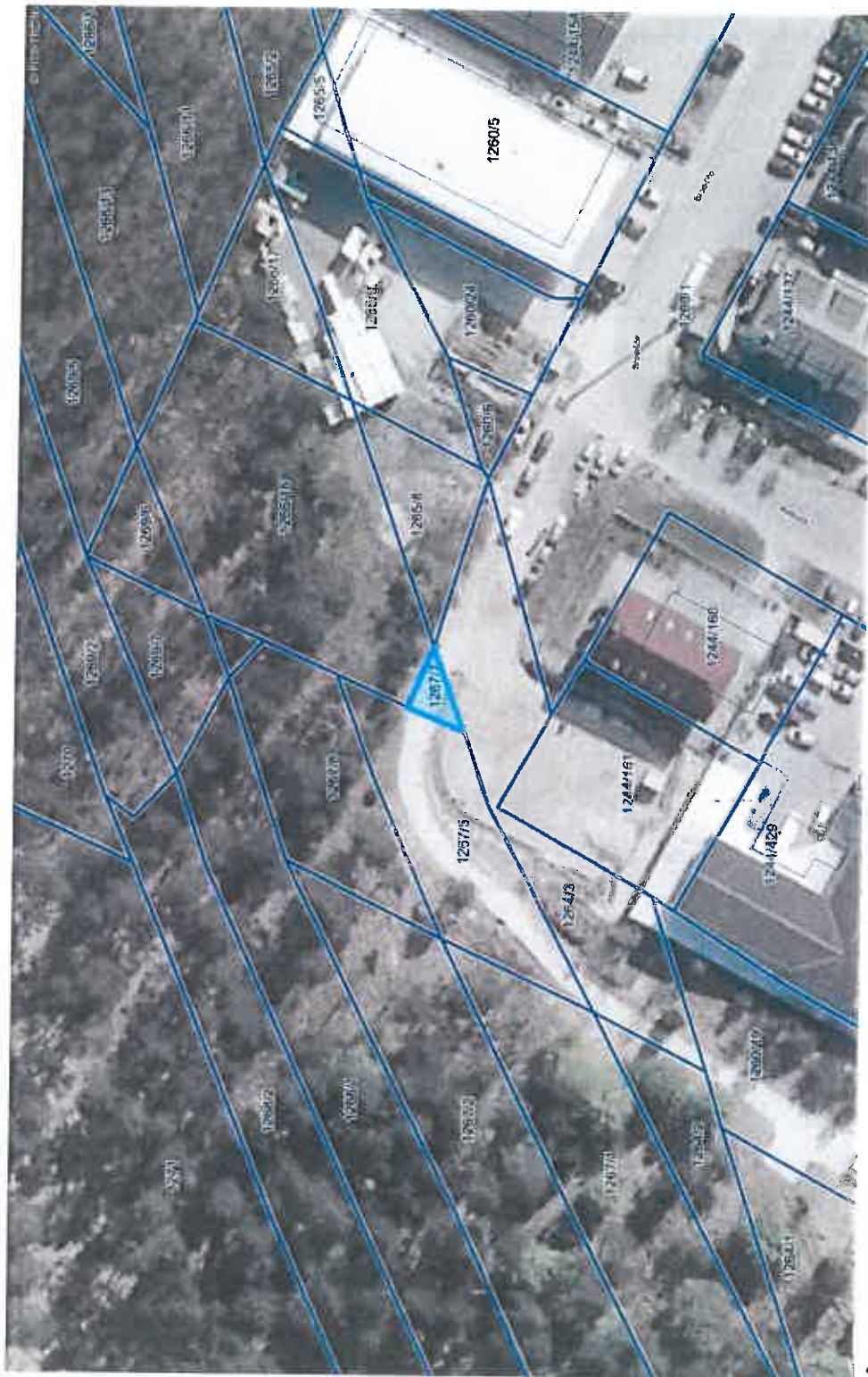
0 50 m  
merilo 1: 945

OZNAČENA PARCELA: katastrska občina: 1961-TRZIN, parcela: 111/74

1.33.

- 639 -

Začetni prikaz

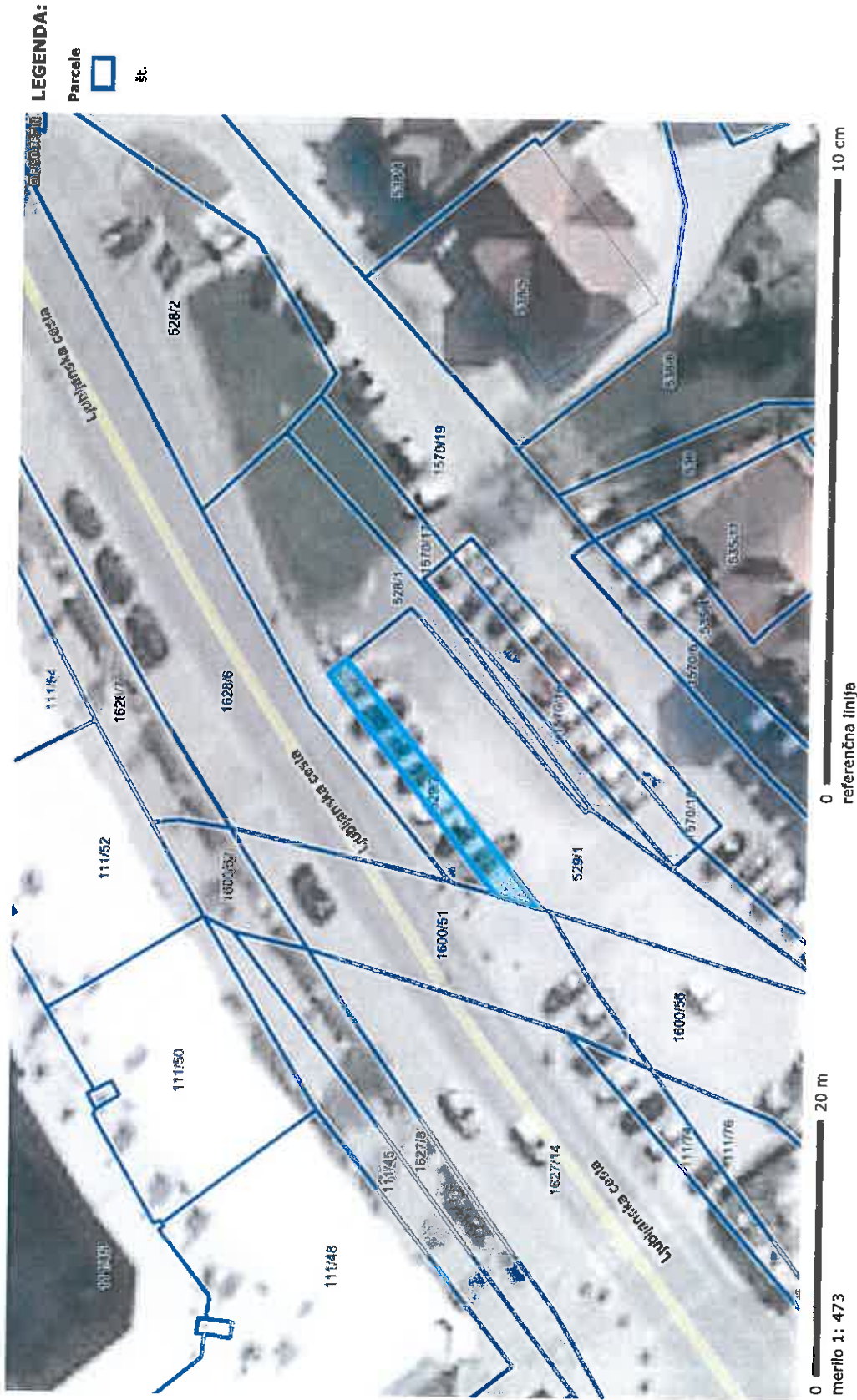


OZNAČENA PARCELA: katastrska občina: 1961-TRZIN, parcela: 12677

- 64A -

OBČINA TRZIN - PROSTORSKI INFORMACIJSKI SISTEM - geografski prikaz

Začetni prikaz



0 20 m

0 10 cm

merilo 1: 473

OZNAČENA PARCELA: katastrska občina: 1961-TRZIN, parcela: 529/2

1.35

<http://www.geoprostor.net/piso>; čas izpisa: 11. november 2014 11:34:06; uporabnik: spela.struna@trzin.si  
Numerično merilo je veljavno, če znaša dolžina referenčne linije 10 cm. Grafično merilo je veljavno v vsakem primeru.  
© PISO-OBČINA TRZIN

Začetni prikaz



0 20 m referenčna linija

0 10 cm

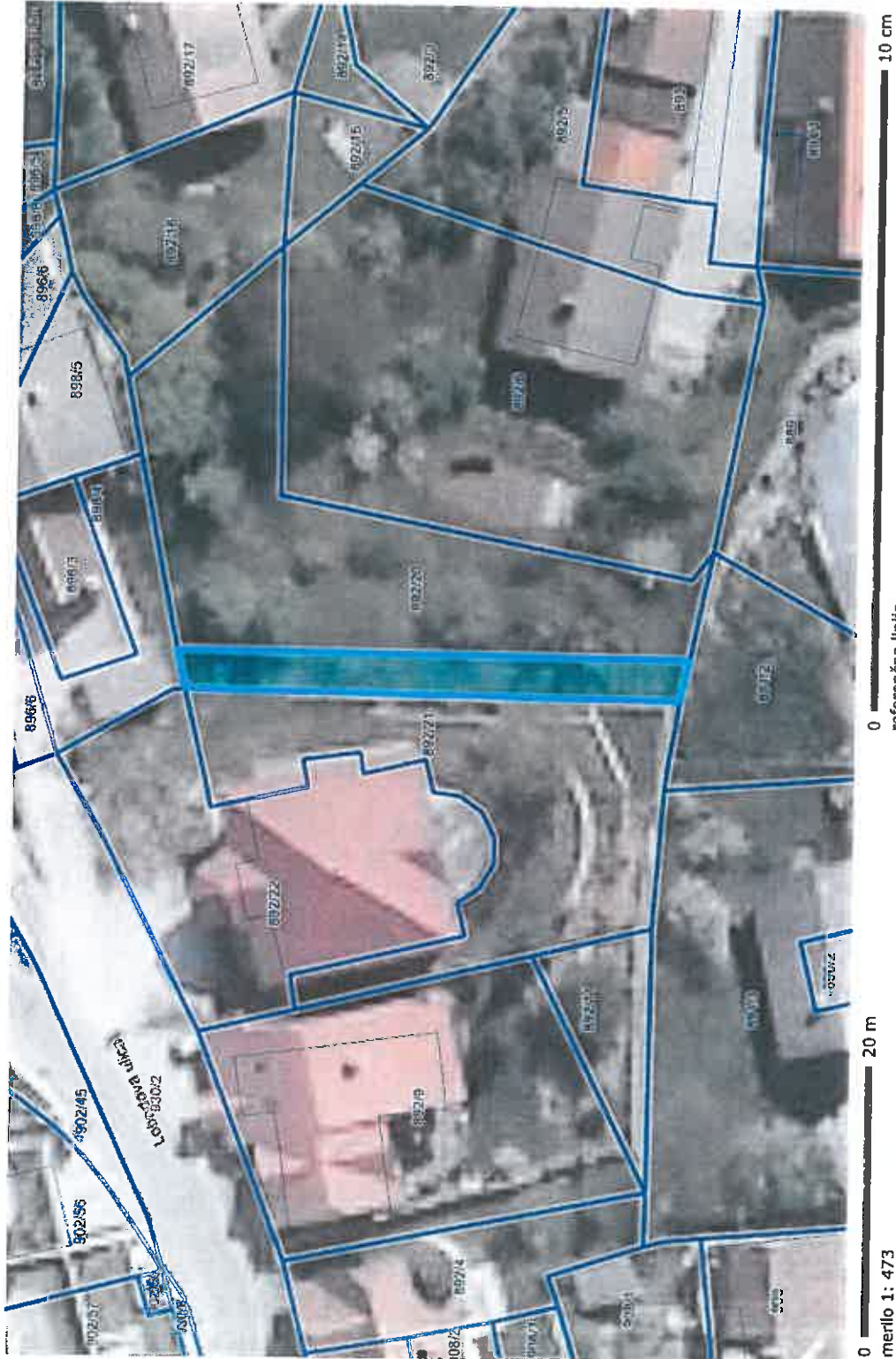
merilo 1: 473  
OZNAČENA PARCELA: katastrska občina: 1961-TRZIN, parcela: 1570/6

1.36

<http://www.geoprostor.net/piso>; čas izpisa: 11. november 2014 11:34:58; uporabnik: spela.struna@trzin.si  
Numerično merilo je veljavno, če znaša dolžina referenčne linije 10 cm. Grafično merilo je veljavno v vsakem primeru.  
© PISO-OBČINA TRZIN

-249-

Začetni prikaz



OZNAČENA PARCELA: katastrska občina: 1961-TRZIN, parcela: 892/19

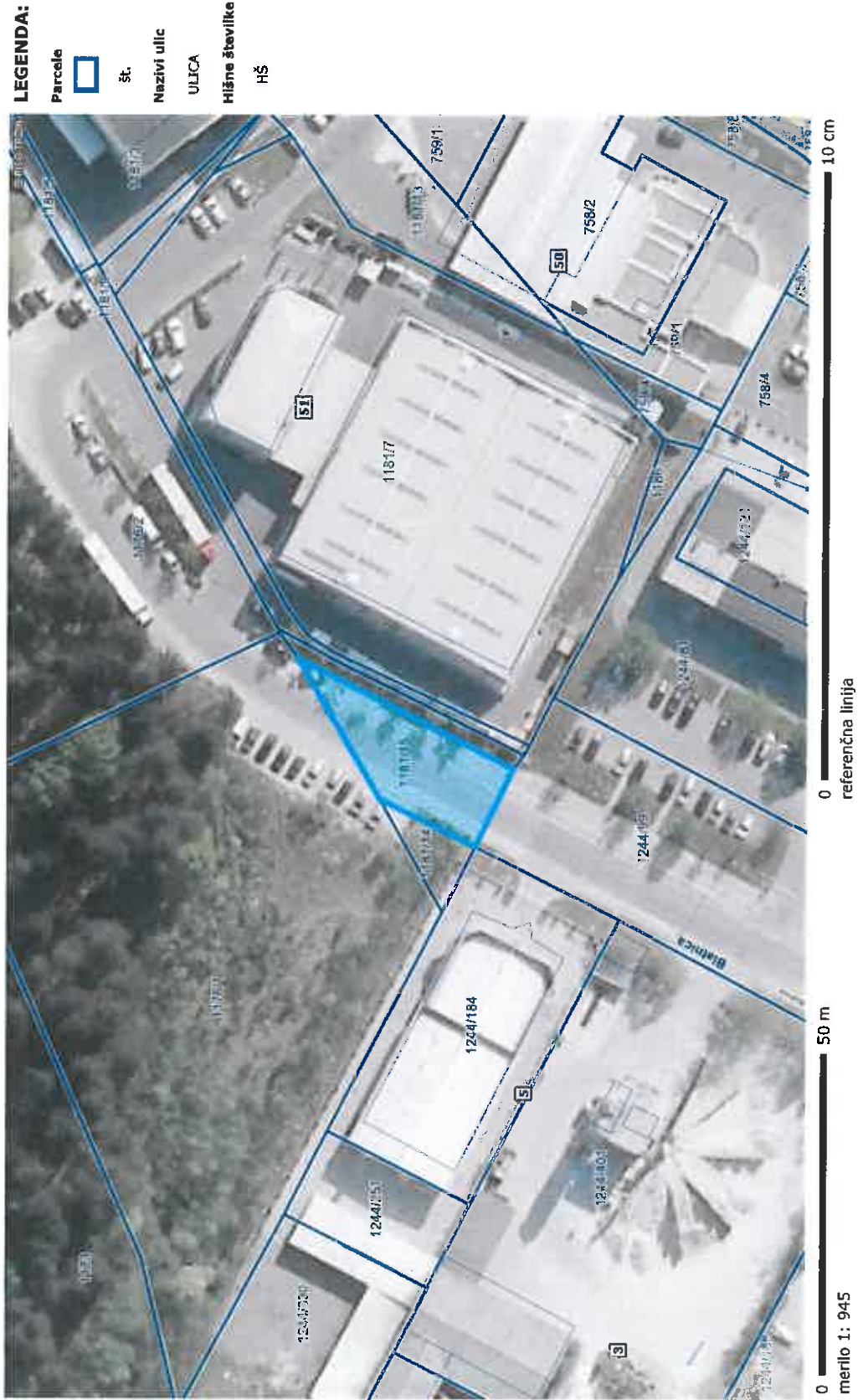
<http://www.geoprostor.net/piso>; čas izpisa: 11. november 2014 11:35:33; uporabnik: spela.struna@trzin.si  
Numerično merilo je veljavno, če znaša dolžina referenčne linije 10 cm. Grafično merilo je veljavno v vsakem primeru.  
© PISO-OBČINA TRZIN

1.37

-643-



Začetni prikaz



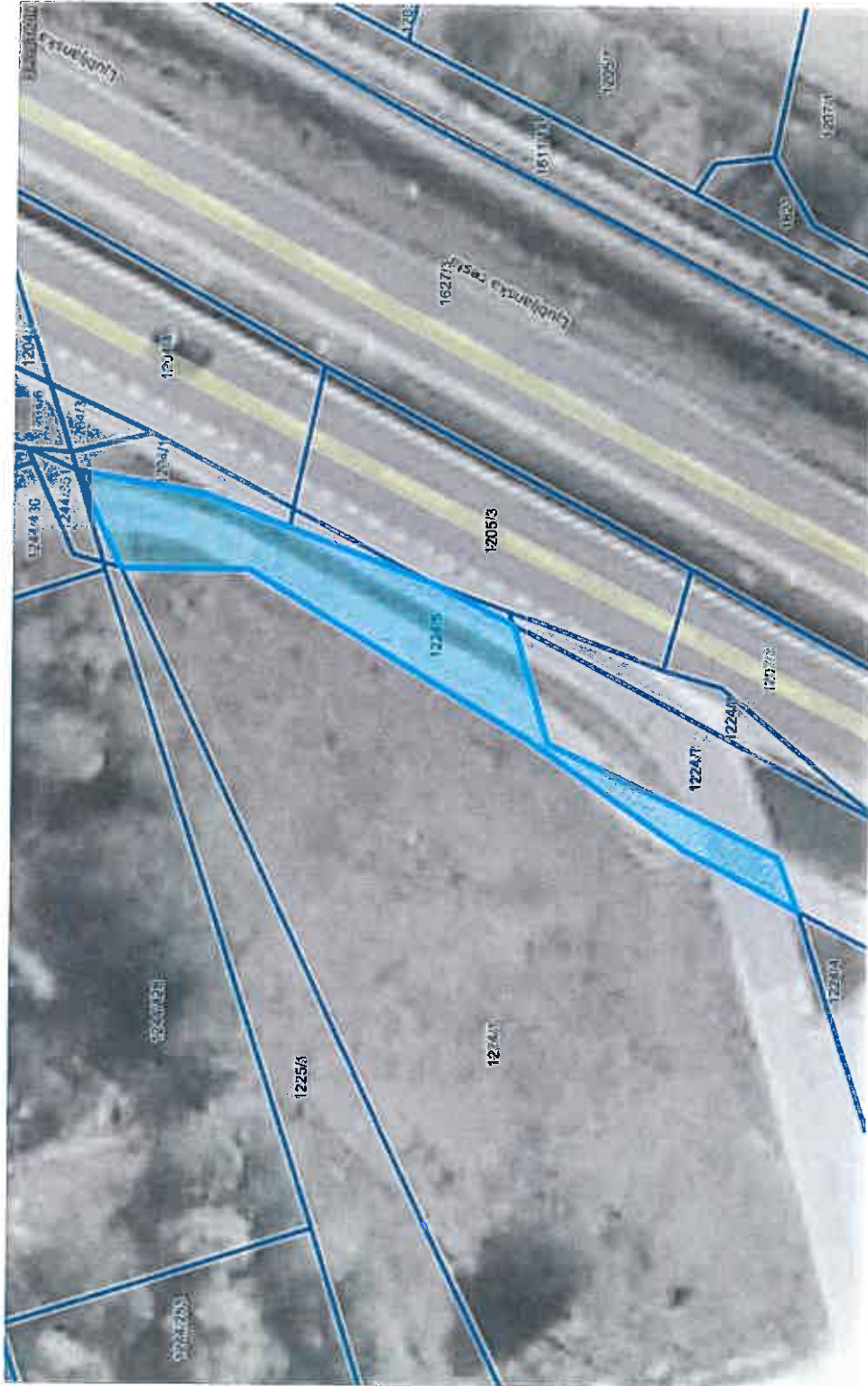
OZNAČENA PARCELA: katastrska občina: 1961-TRZIN, parcele: 1181/15

<http://www.geoprosor.net/piso>; čas izpisa: 2. december 2014 14:44:39; uporabnik: spela.struna@trzin.si  
Numerično merilo je veljavno, če znaša dolžina referenčne linije 10 cm. Grafično merilo je veljavno v vsakem primeru.  
© PISO-OBČINA TRZIN

1.38

-644-

Začetni prikaz



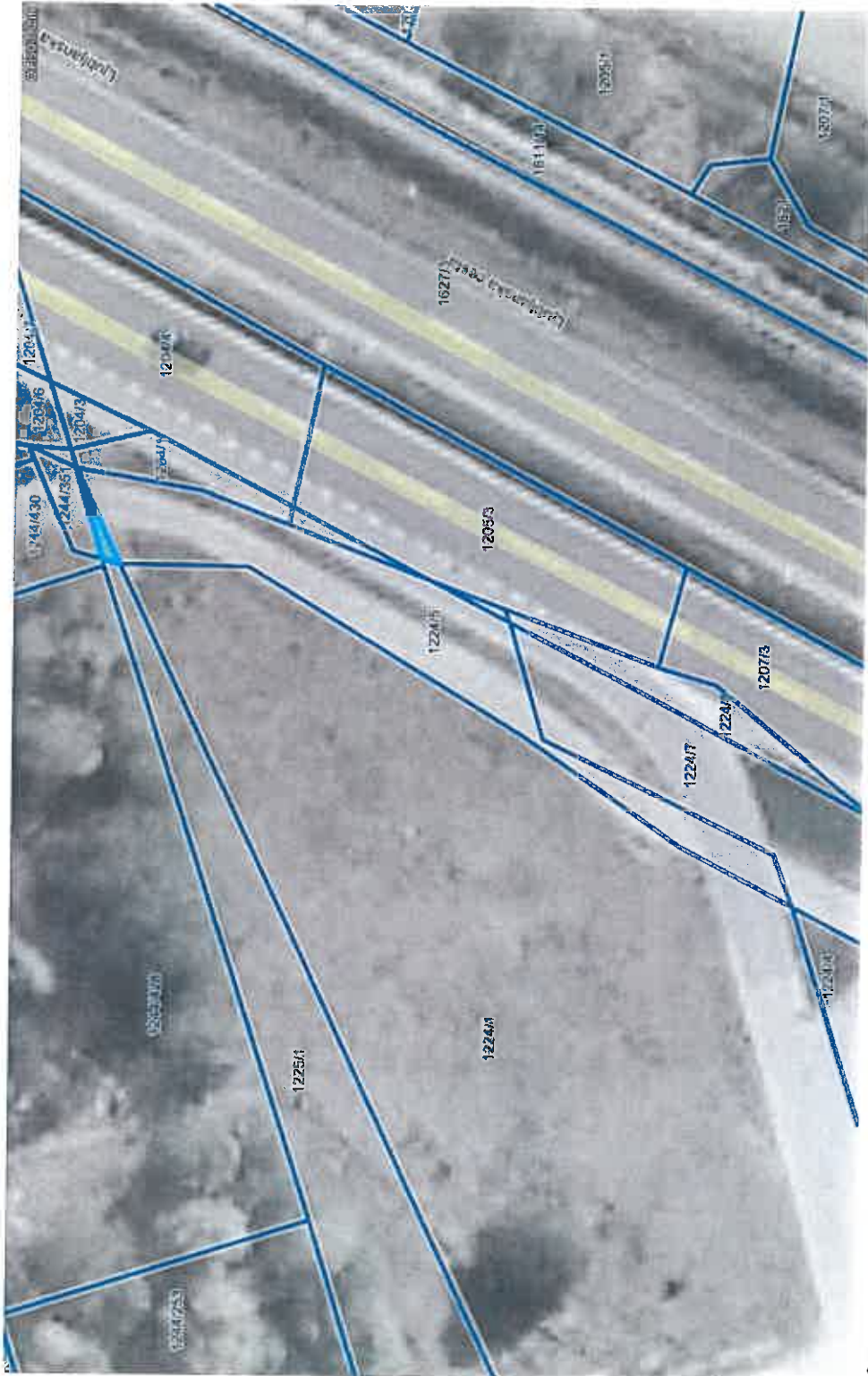
0 20 m  
0 10 cm  
referenčna linija

OZNAČENA PARČELA: katastrska občina: 1961-TRZIN, parcela: 1224/5

1.39.

-645-

Začetni prikaz



0 20 m  
merilo 1: 473  
referenčna linija  
0 10 cm

OZNAČENA PARCELA: katastrska občina: 1961-TRZIN, parcela: 1225/5

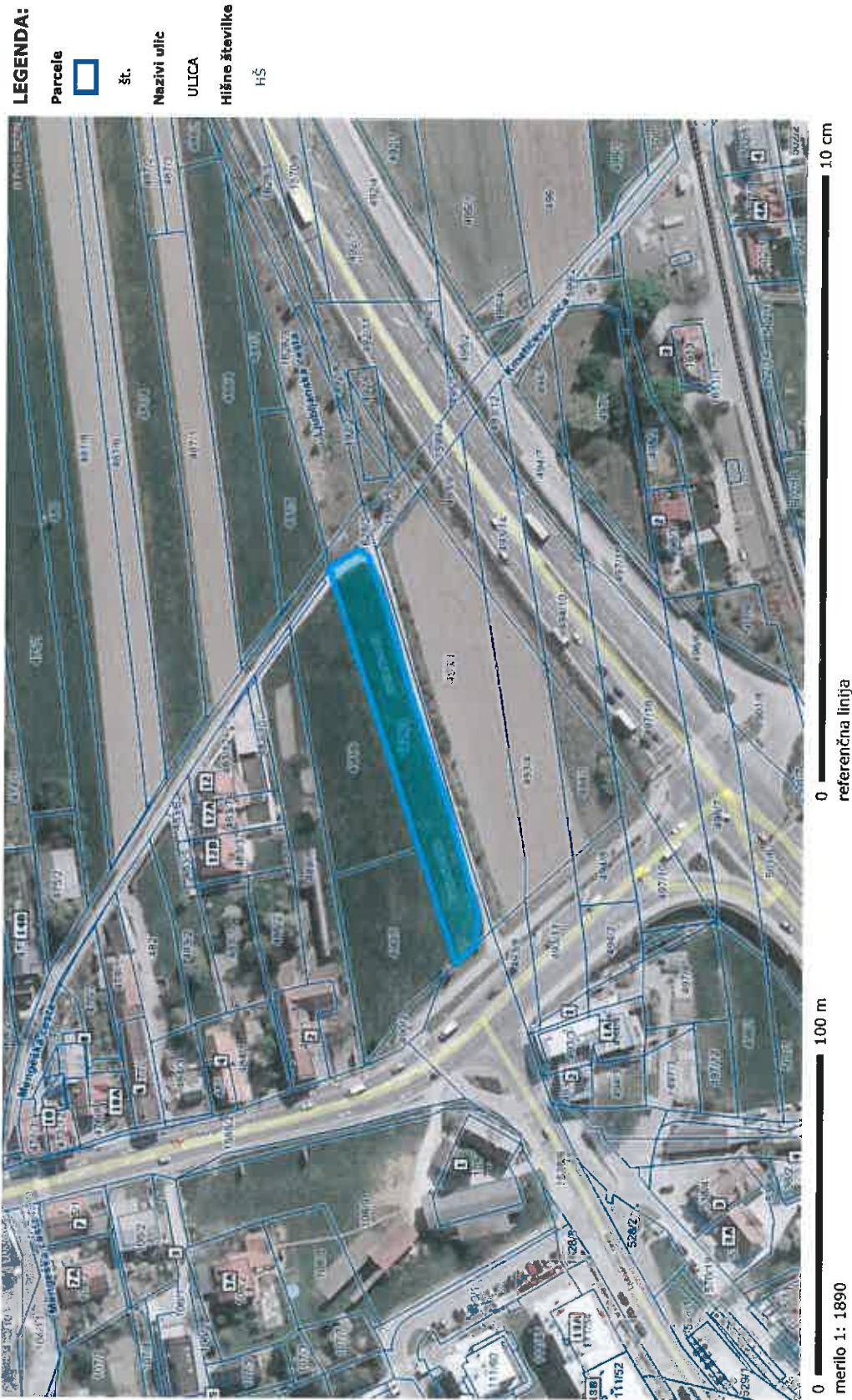
140.

<http://www.geoprostor.net/piso>; čas izpisa: 11. november 2014 11:38:19; uporabnik: spela.struna@trzin.si  
Numerično merilo je veljavno, če znaša dolžina referenčne linije 10 cm. Grafično merilo je veljavno v vsakem primeru.  
© PISO-OBČINA TRZIN

- 646 -

-b47-

Začetni prikaz

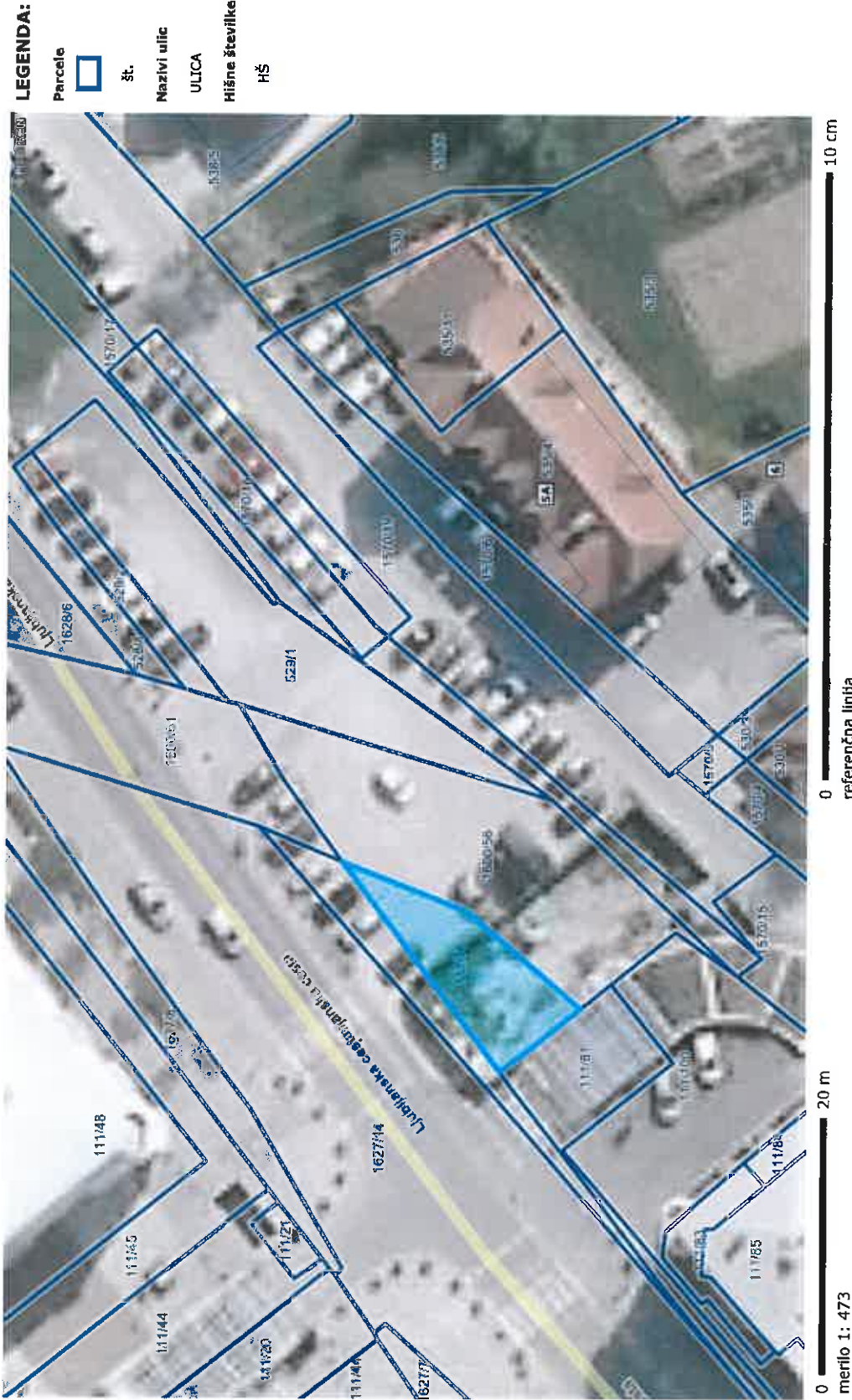


OZNAČENA PARCELA: katastrska občina: 1961-TRZIN, parcela: 1628/1

<http://www.geoportal.net/piso>; čas izpisa: 28. november 2014 11:34:23; uporabnik: spela.struna@trzin.si  
Numerično merilo je veljavno, če znaša dolžina referenčne linije 10 cm. Grafično merilo je veljavno v vsakem primeru.  
© PISO-OBČINA TRZIN

1.41.

Začetni prikaz



OZNAČENA PARCELA: katastrska občina: 1961-TRZIN, parcela: 111/76

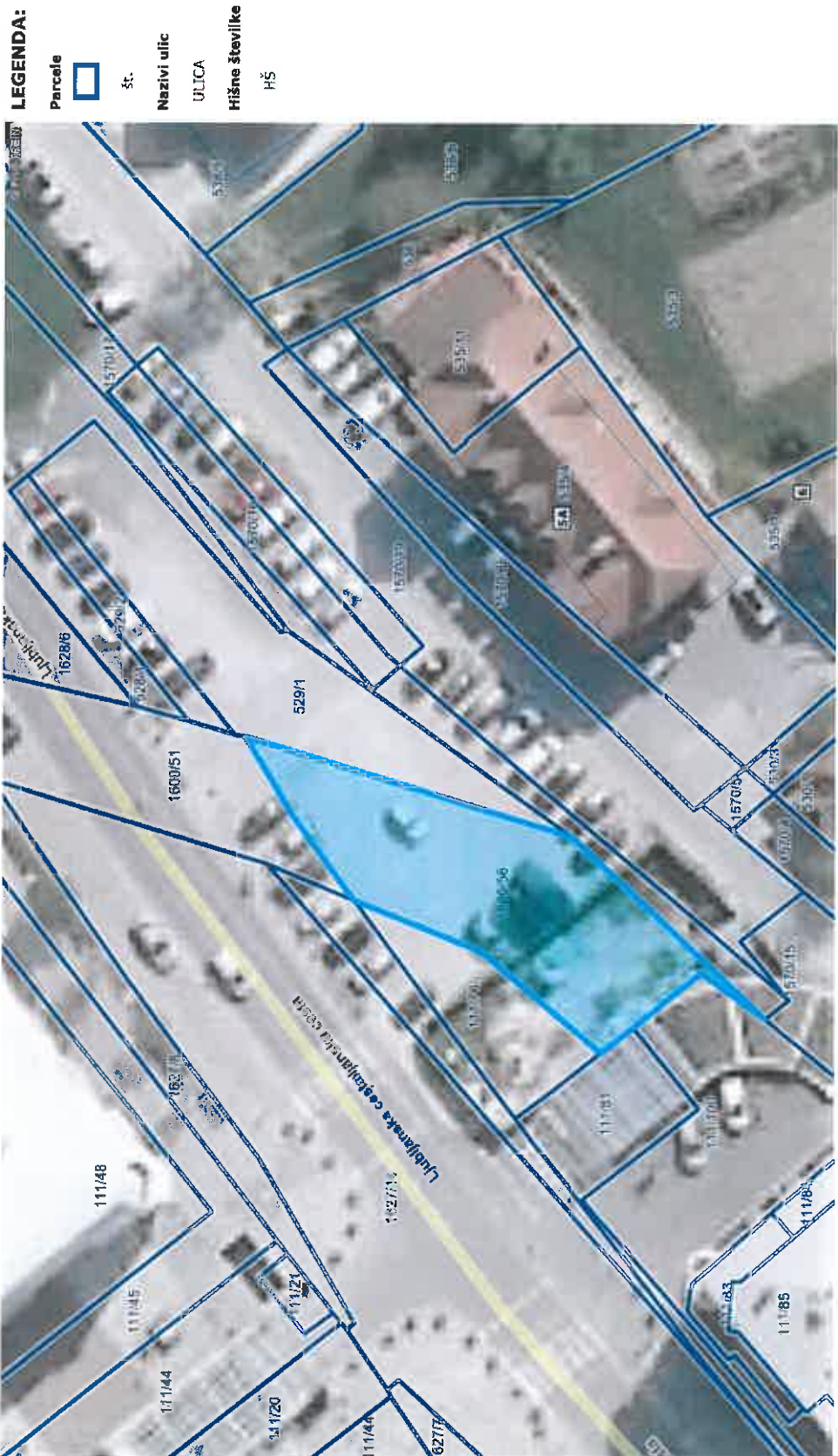
<http://www.geoprosor.net/piso>; čas izpisa: 28. november 2014 11:21:55; uporabnik: spela.struna@trzin.si  
Numerično merilo je veljavno, če znaša dolžina referenčne linije 10 cm. Grafično merilo je veljavno v vsakem primeru.  
© PISO-OBČINA TRZIN

1.42.

648-

-649-

Začetni prikaz



0 20 m  
0 10 cm  
referenčna linija

merilo 1: 473  
OZNAČENA PARCELA: katastrska občina: 1961-TRZIN, parcela: 1600/56

1.43

Začetni prikaz



OZNAČENA PARCELA: katastrska občina: 1961-TRZIN, parcela: 923/11

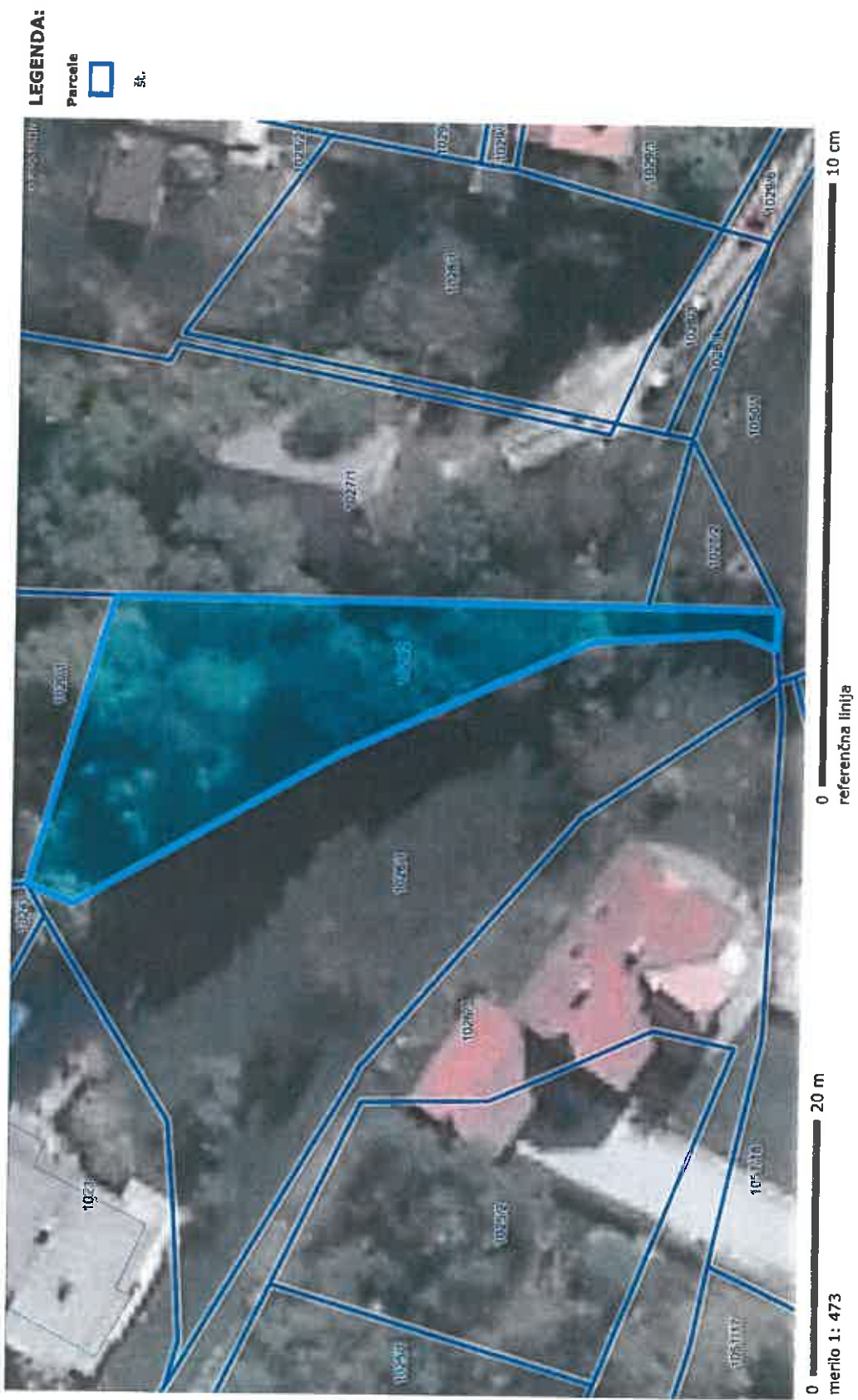
<http://www.geoprostor.net/piso>; čas izpisa: 12. november 2014 9:02:24; uporabnik: spela.strunsa@trzin.si  
Numerično merilo je veljavno, če znaša dolžina referenčne linije 10 cm. Grafično merilo je veljavno v vsakem primeru.  
© PISO-OBČINA TRZIN

244.

-630-

-651-

Začetni prikaz



OZNAČENA PARCELA: katastrska občina: 1961-TRZIN, parcela: 1020/2

2.45.



Začetni prikaz



LEGENDA:

Parcelne



št.

0 100 m  
merilo 1: 1890  
0 10 cm  
referenčna linija

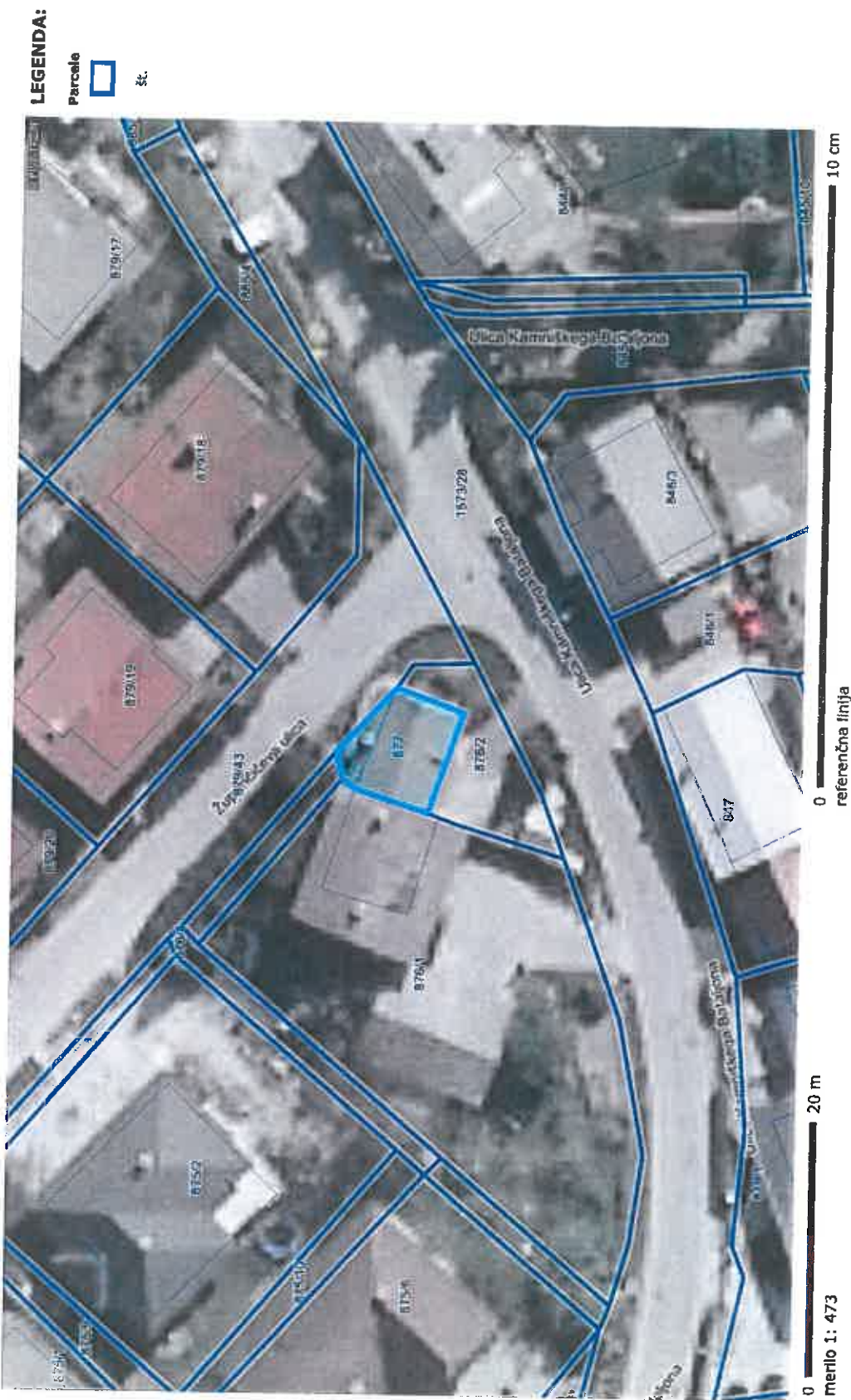
OZNAČENA PARCELA: katastrska občina: 1961-TRZIN, parcela: 1568

<http://www.geoprotor.net/piso>; čas izpisa: 12. november 2014 9:04:13; uporabnik: spela.struna@trzin.si  
Numerično merilo je veljavno, če znaša dolžina referenčne linije 10 cm. Grafično merilo je veljavno v vsakem primeru.  
© PISO-OBČINA TRZIN

246.

-652-

Začetni prikaz



OZNAČENA PARCELA: katastrska občina: 1961-TRZIN, parcela: 877

<http://www.geoprostor.net/piso>; čas izpisa: 12. november 2014 9:05:29; uporabnik: spela.struna@trzin.si  
Numerično merilo je veljavno, če znaša dolžina referenčne linije 10 cm. Grafično merilo je veljavno v vsakem primeru.  
© PISO-OBČINA TRZIN

247

- 653 -

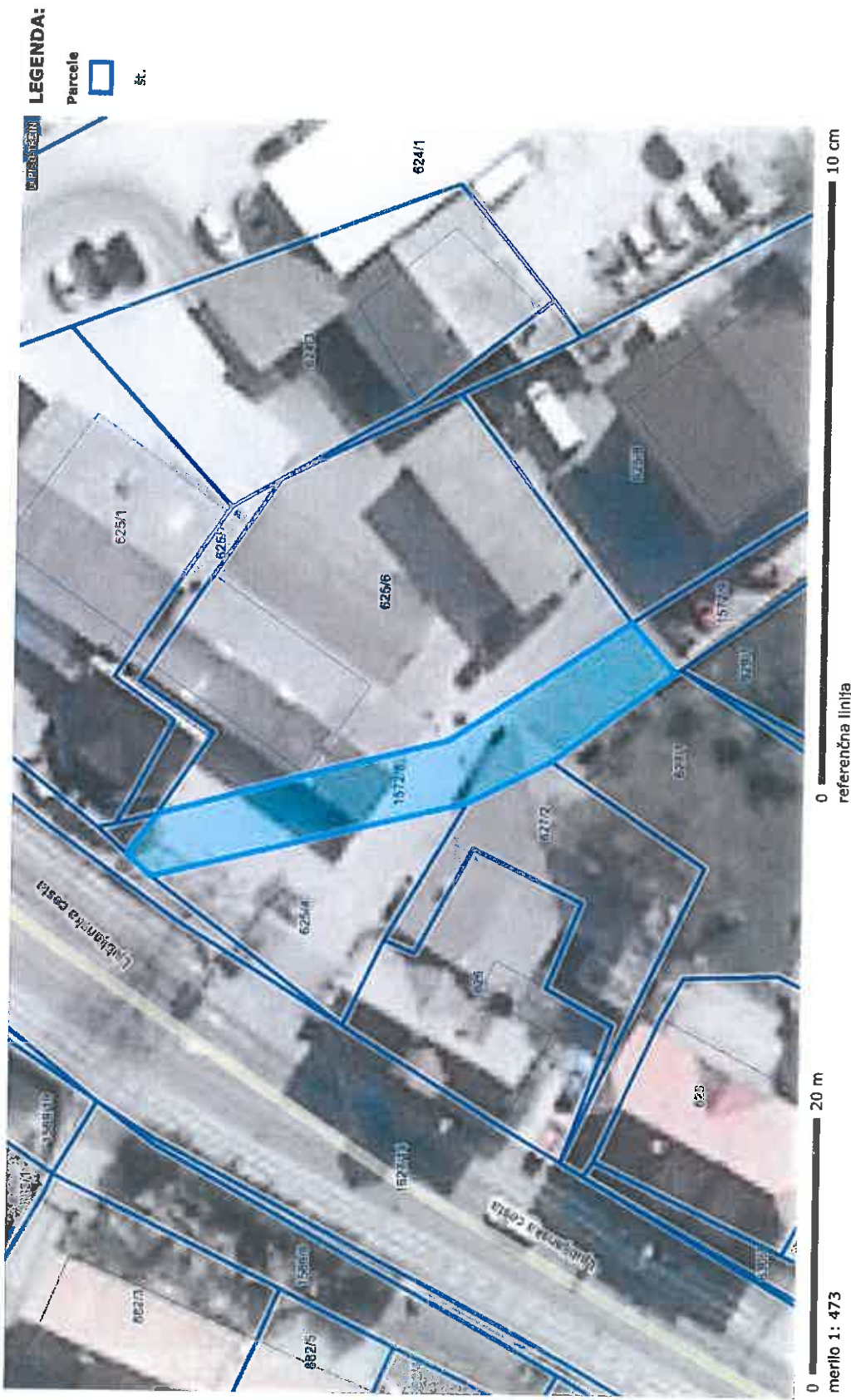
Začetni prikaz



OZNAČENA PARCELA: katastrska občina: 1961-TRZIN, parcela: 1572/7

-655-

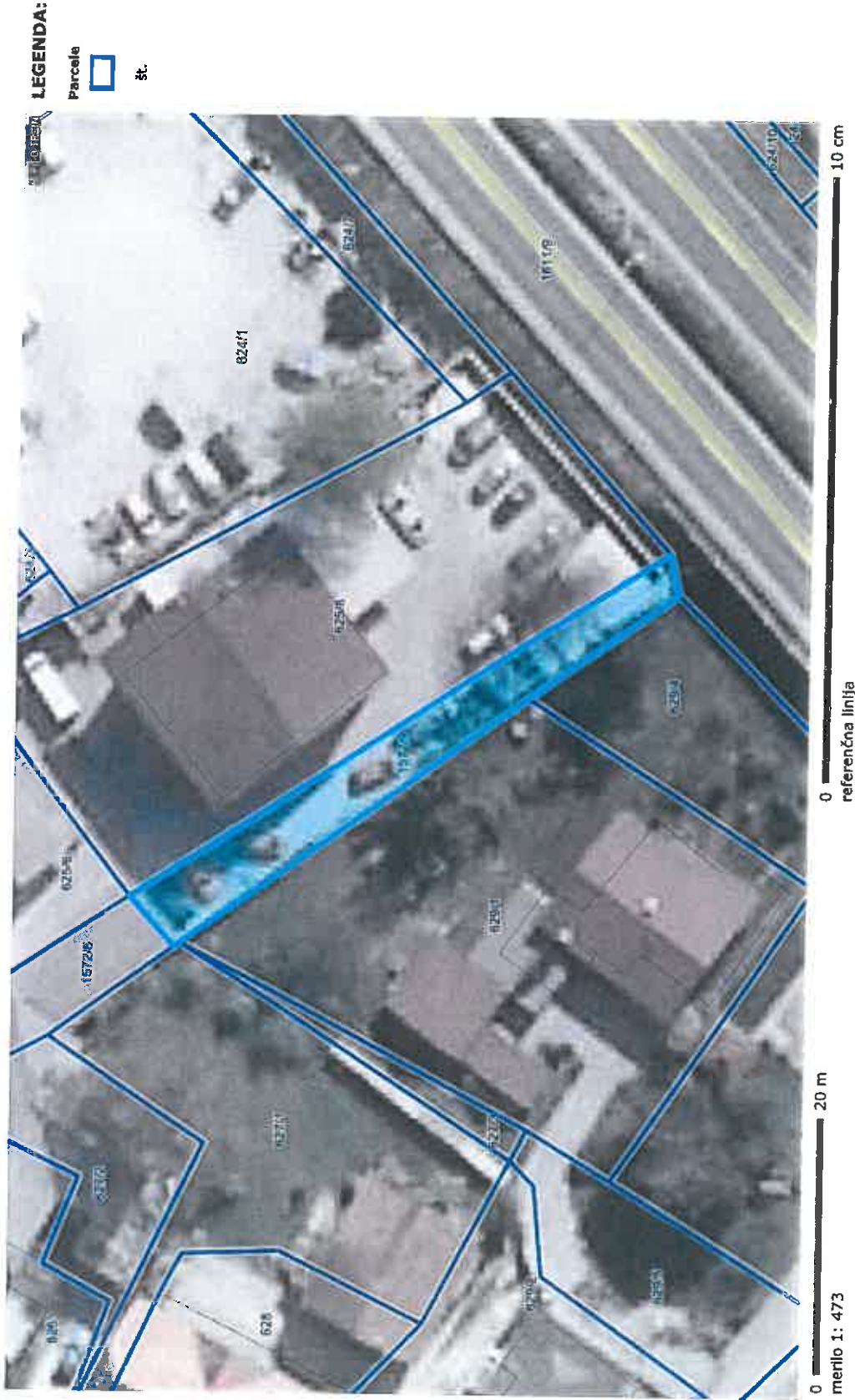
Začetni prikaz



OZNAČENA PARCELA: katastrska občina: 1961-TRZIN, parcela: 1572/8

2.49

Začetni prikaz



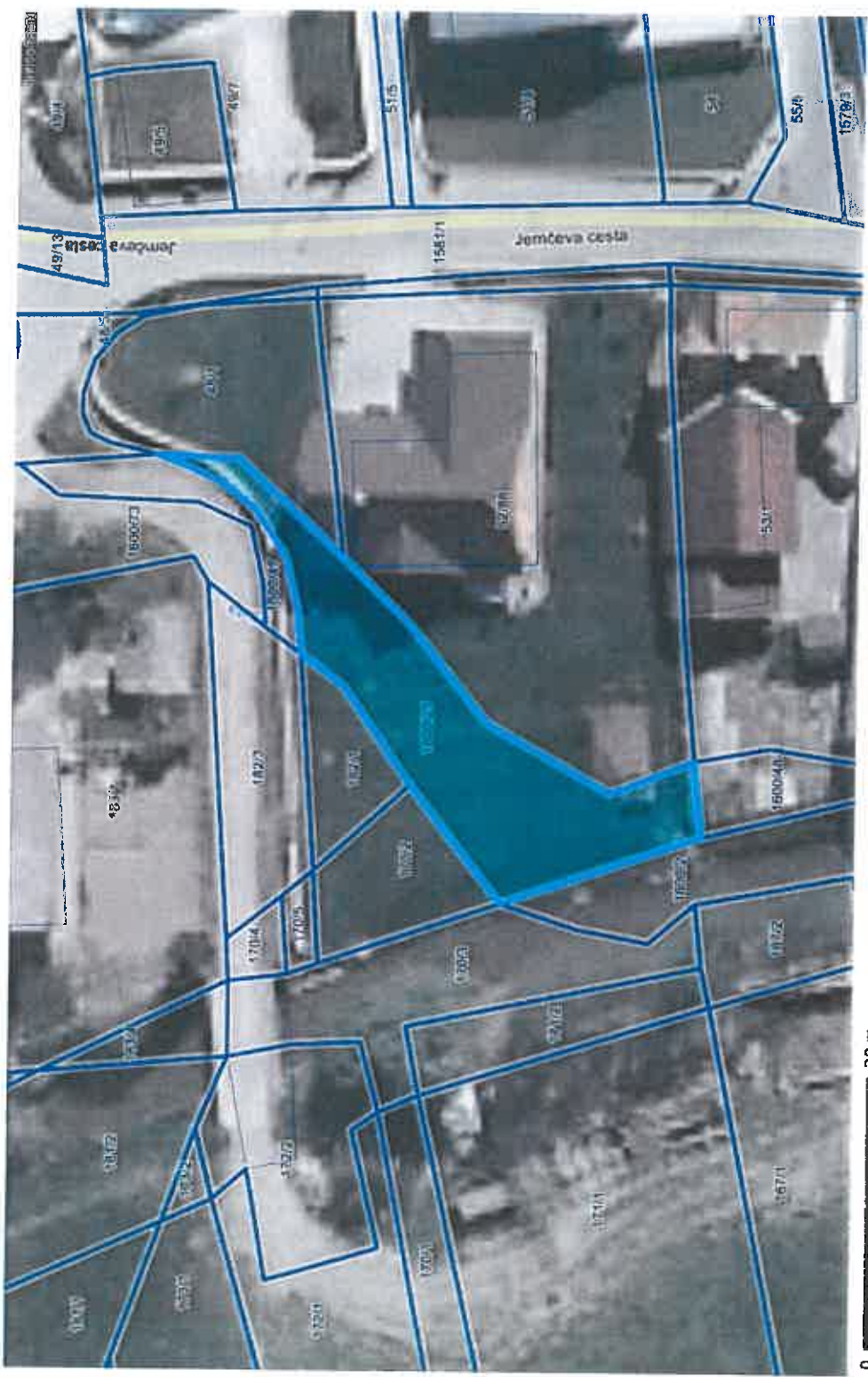
OZNAČENA PARCELA: katastrska občina: 1961-TRZIN, parcela: 1572/9

2.50.

-656-

-657-

Začetni prikaz



LEGENDA:

- Parcela
- št.

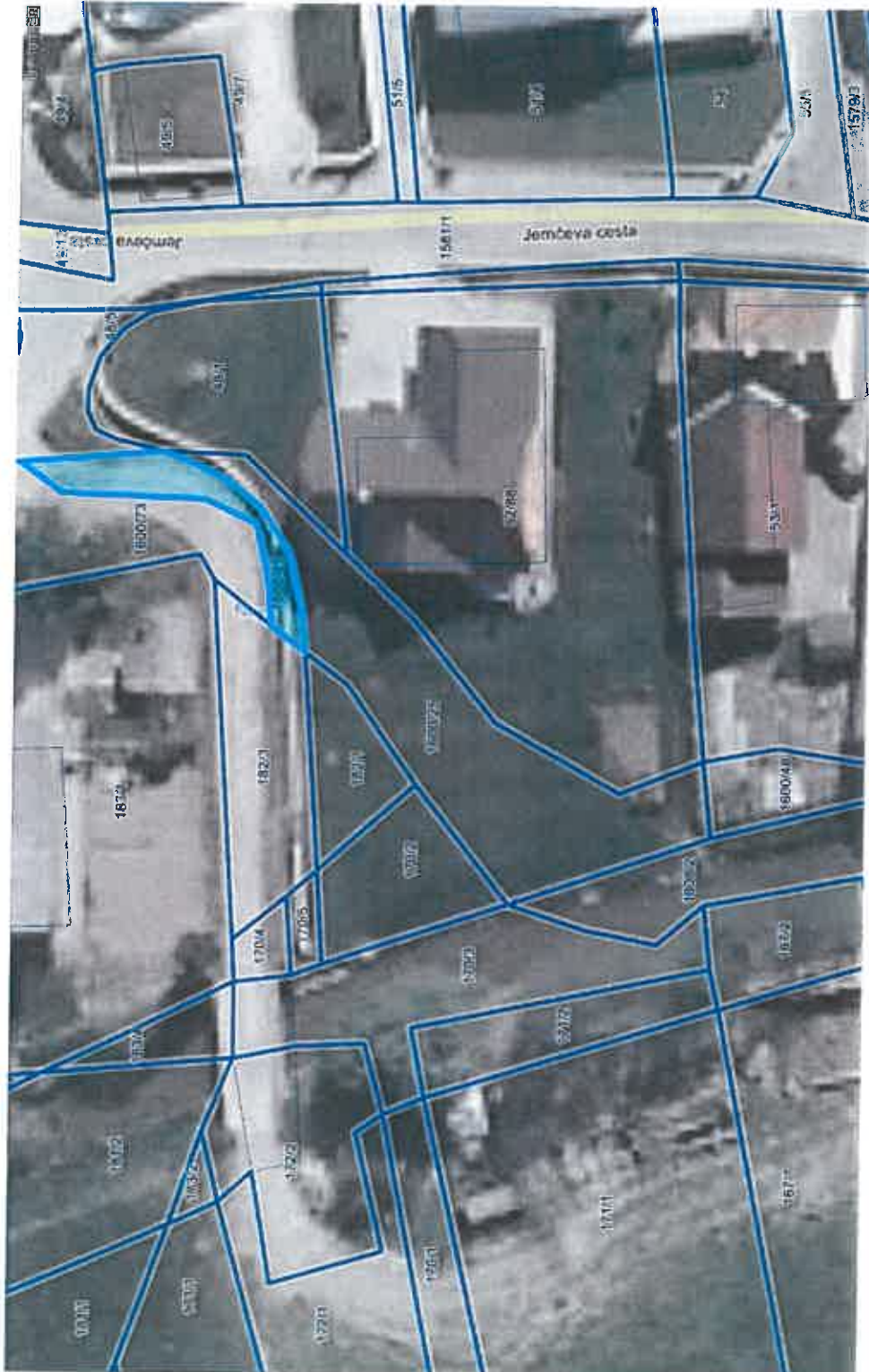
0 20 m  
 merilo 1: 473

0 10 cm  
 referenčna linija

OZNAČENA PARCELA: katastrska občina: 1961-TRZIN, parcela: 1600/25

2.51.

Začetni prikaz



LEGENDA:

- Parcela 
- št. 

0 merilo 1: 473 0 20 m referenčna linija 10 cm

OZNAČENA PARCELA: katastrska občina: 1961-TRZIN, parcela: 1600/47

<http://www.geoprostor.net/piso>; čas izpisa: 12. november 2014 9:09:32; uporabnik: spela.struna@trzin.si  
Numerično merilo je veljavno, če znaša dolžina referenčne linije 10 cm. Grafično merilo je veljavno v vsakem primeru.  
© PISO-OBČINA TRZIN

2.52

-658-

Začetni prikaz



LEGENDA:

Parcela



št.

0 20 m  
merilo 1: 473

0 10 cm  
referenčna linija

OZNAČENA PARCELA: katastrska občina: 1961-TRZIN, parcela: 1600/48

-659-



Začetni prikaz



OZNAČENA PARCELA: katastrska občina: 1961-TRZIN, parcela: 1600/49

<http://www.geoprosor.net/piso>; čas izpisa: 12. november 2014 9:11:19; uporabnik: spela.struna@trzin.si  
Numerično merilo je veljavno, če znaša dolžina referenčne linije 10 cm. Grafično merilo je veljavno v vsakem primeru.  
© PISO-OBČINA TRZIN

2.54

-660-

-661-

Začetni prikaz




**LEGENDA:**  
 Parcele   
 št. 

0 20 m merilo 1: 473  
 0 10 cm referenčna linija

OZNAČENA PARCELA: katastrska občina: 1961-TRZIN, parcela: 1632/2

2.55.

Začetni prikaz



0 10 cm referenčna linija

0 20 m

OZNAČENA PARCELA: katastrska občina: 1961-TRZIN, parcela: 1646/116

2.56


<http://www.geoprostor.net/piso>; čas izpisa: 12. november 2014 9:13:21; uporabnik: spela.struna@trzin.si  
Numerično merilo je veljavno, če znaša dolžina referenčne linije 10 cm. Grafično merilo je veljavno v vsakem primeru.  
© PISO-OBČINA TRZIN

662-

-663-

OBČINA TRZIN - PROSTORSKI INFORMACIJSKI SISTEM - geografski prikaz

Začetni prikaz



LEGENDA:

Parcela



št.

0 20 m 10 cm  
merilo 1: 473  
referenčna linija

OZNAČENA PARCELA: katastrska občina: 1961-TRZIN, parcela: 1646/115

<http://www.geoprostor.net/piso>; čas izpisa: 12. november 2014 9:14:38; uporabnik: spela.struna@trzin.si  
Numerično merilo je veljavno, če znaša dolžina referenčne linije 10 cm. Grafično merilo je veljavno v vsakem primeru.  
© PISO-OBČINA TRZIN

2.57.

Začetni prikaz



LEGENDA:

Parcela



št.

0 100 m 0 10 cm  
merilo 1: 1890 referenčna linija

OZNAČENA PARCELA: katastrska občina: 1961-TRZIN, parcela: 1649/38

<http://www.geoprostor.net/piso>; čas izpisa: 12. november 2014 9:15:31; uporebnik: spela.struna@trzin.si  
Numerično merilo je veljavno, če znaša dolžina referenčne linije 10 cm. Grafično merilo je veljavno v vsakem primeru.  
© PISO-OBČINA TRZIN

2.58.

-664-

- 665 -

Začetni prikaz



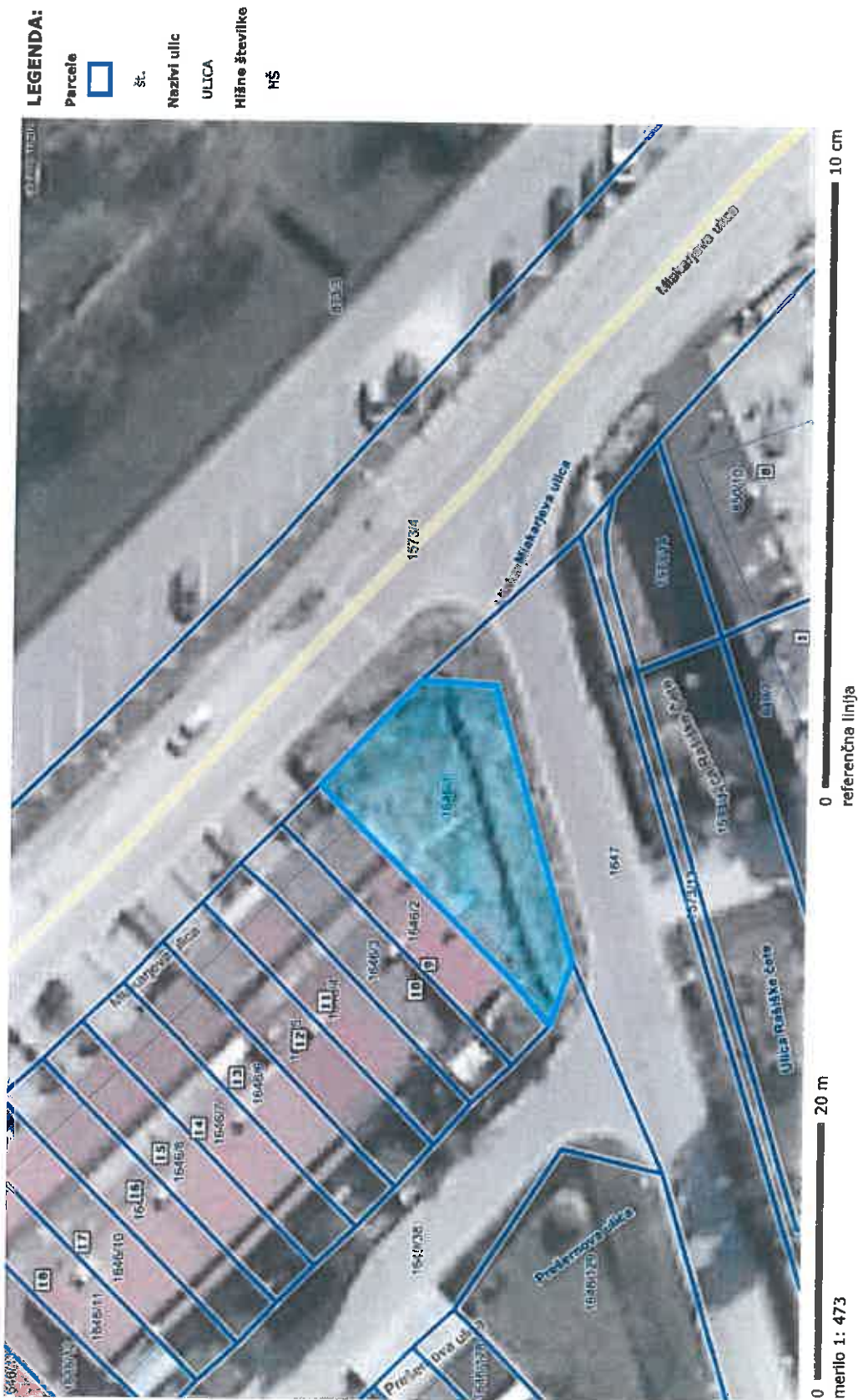
0 50 m referenčna linija 0 10 cm

merilo 1: 945

OZNAČENA PARCELA: katastrska občina: 1961-TRZIN, parcela: 1646/662

2.59.

Začetni prikaz



OZNAČENA PARCELA: katastrska občina: 1961-TRZIN, parcela: 1646/1

<http://www.geoprostor.net/piso>; čas izpisa: 12. november 2014 9:18:29; uporabnik: speja.struna@trzin.si  
Numerično merilo je veljavno, če znaša dolžina referenčne linije 10 cm. Grafično merilo je veljavno v vsakem primeru.  
© PISO-OBČINA TRZIN

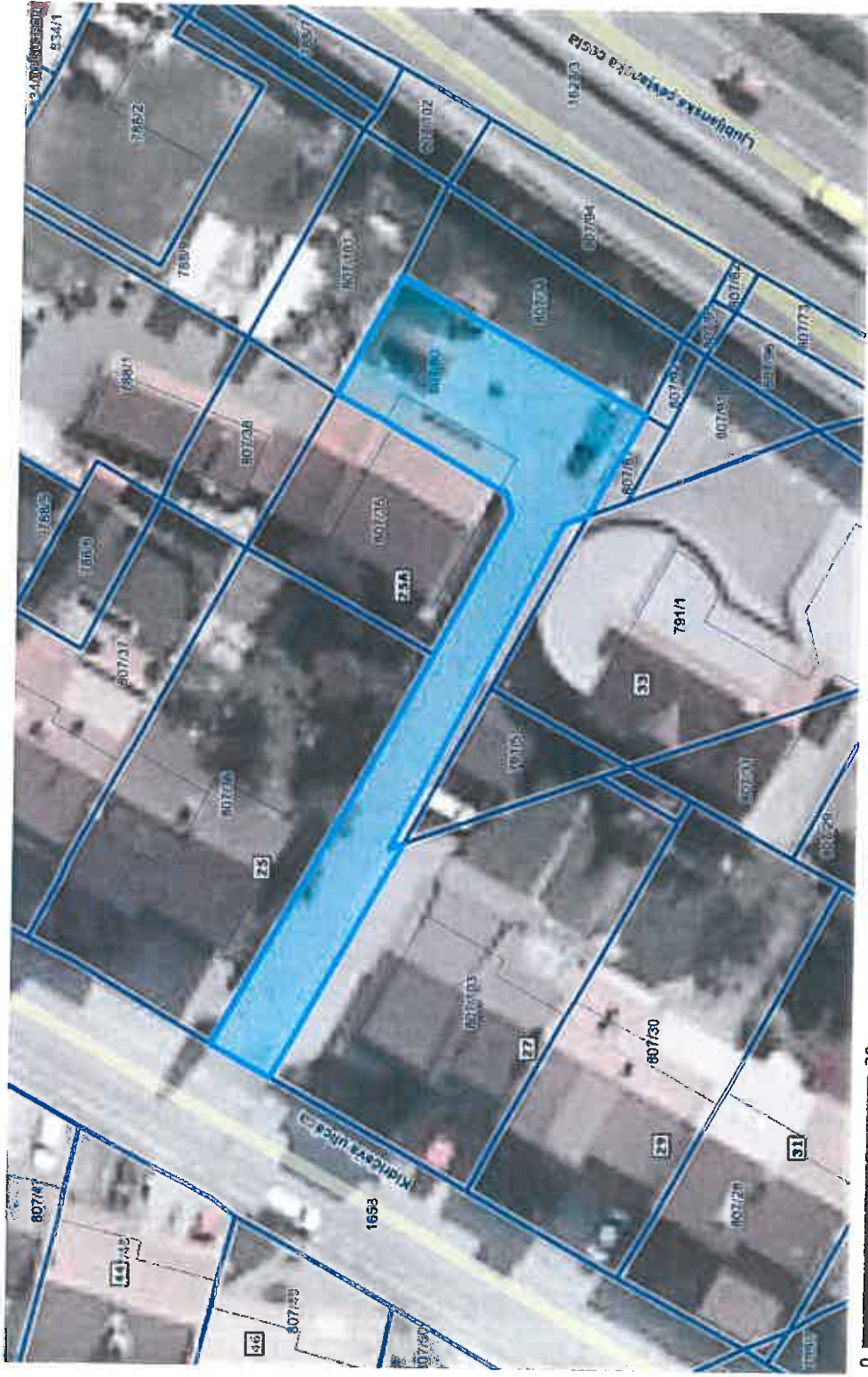
2.60

666-

-667-

OBČINA TRZIN - PROSTORSKI INFORMACIJSKI SISTEM - geografski prikaz

Začetni prikaz



LEGENDA:

- Parcela 
- št. 
- Naziv ulic 
- ULICA 
- Hišne številke 
- RŠ 

0 20 m  
 merilo 1: 473  
 0 10 cm  
 referenčna linija

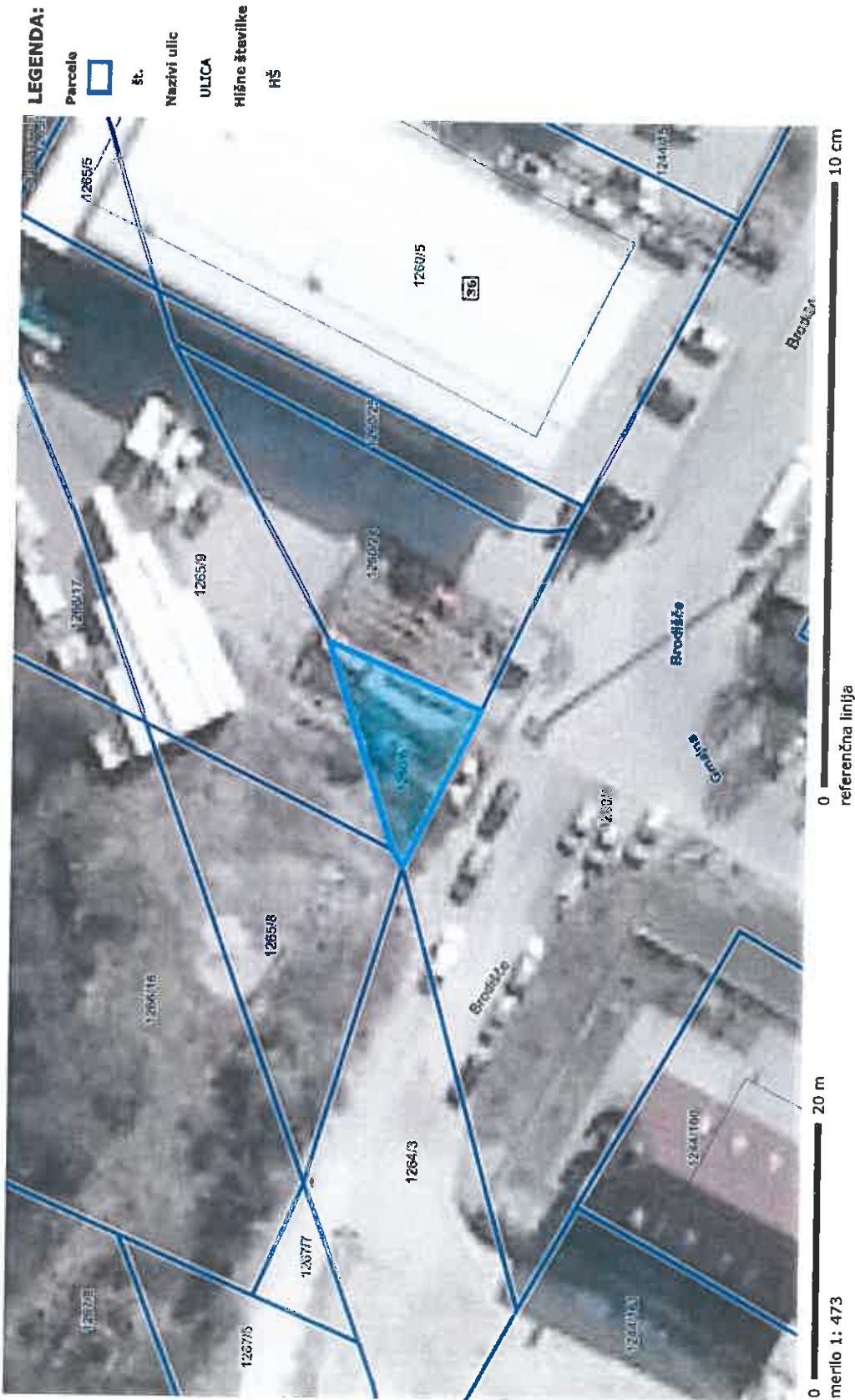
OZNAČENA PARCELA: katastrska občina: 1961-TRZIN, parcela: 807/80

261

<http://www.geoprostor.net/piso>; čas izpisa: 12. november 2014 9:19:36; uporabnik: spela.struna@trzin.si  
 Numerično merilo je veljavno, če znaša dolžina referenčne linije 10 cm. Grafično merilo je veljavno v vsakem primeru.  
 © PISO-OBČINA TRZIN



Začetni prikaz



OZNAČENA PARCELA: katastrska občina: 1961-TRZIN, parcela: 1260/6

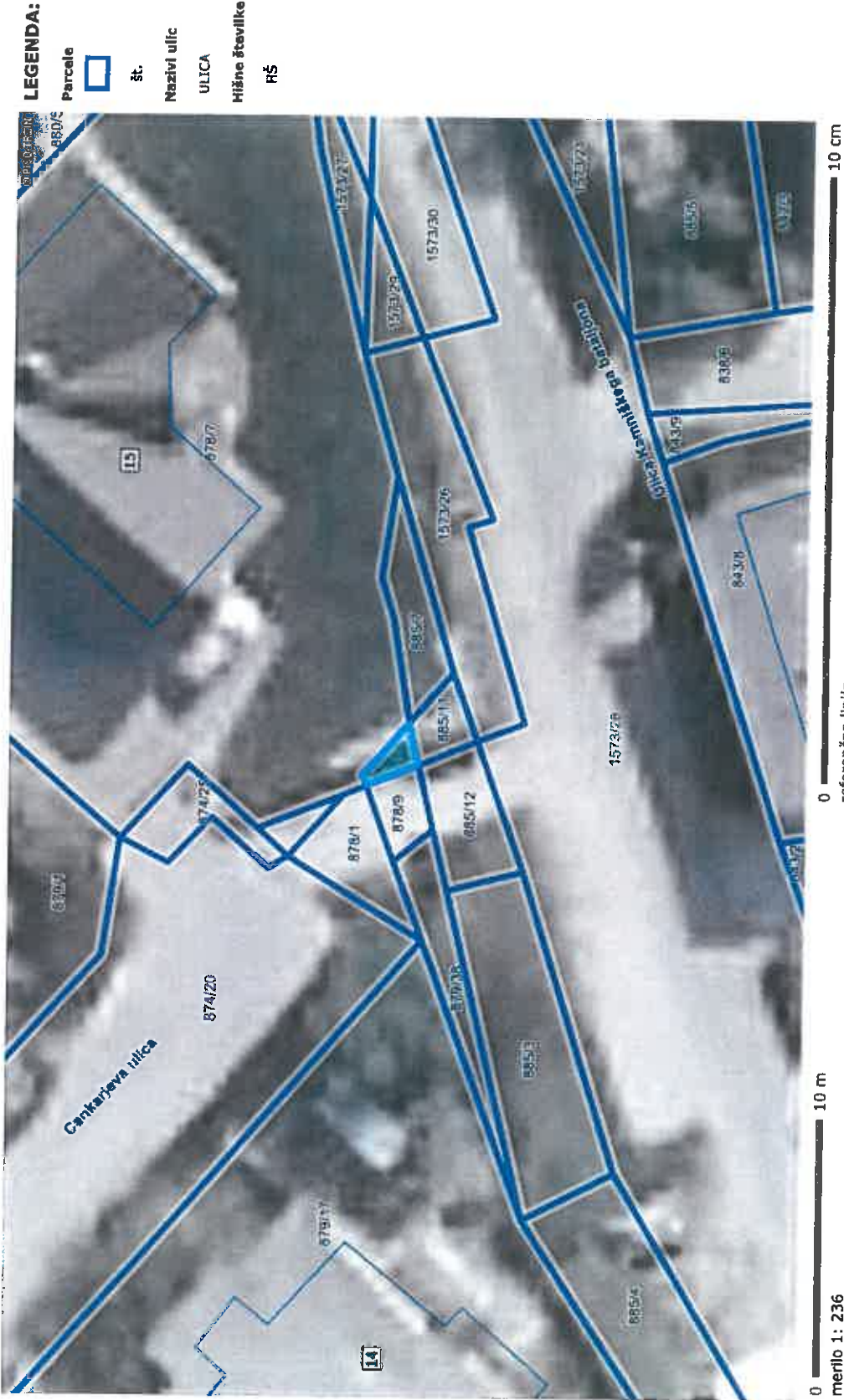
<http://www.geoprostor.net/piso>; čas izpisa: 12. november 2014 9:20:19; uporabnik: spela.struna@trzin.si  
Numerično merilo je veljavno, če znaša dolžina referenčne linije 10 cm. Grafično merilo je veljavno v vsakem primeru.  
© PISO-OBČINA TRZIN

2.62

1668

-669-

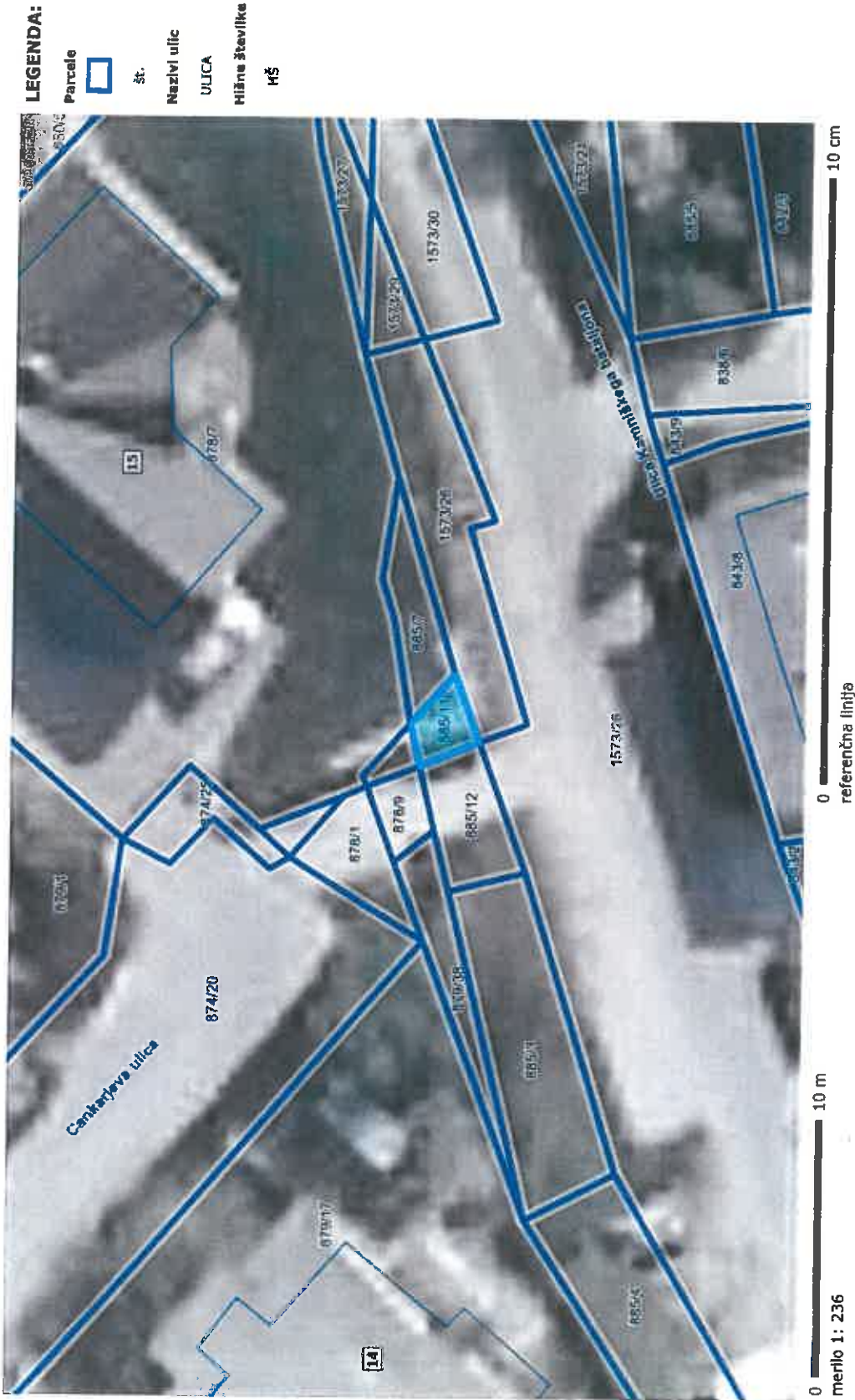
Začetni prikaz



OZNAČENA PARCELA: katastrska občina: 1961-TRZIN, parcela: 878/B

2.63.

Začetni prikaz



OZNAČENA PARCELA: katastrska občina: 1961-TRZIN, parcela: 885/11

<http://www.geoprosor.net/pliso>; čas izpisa: 12. november 2014 9:22:00; uporabnik: spela.struna@trzin.si  
Numerično merilo je veljavno, če znaša dolžina referenčne linije 10 cm. Grafično merilo je veljavno v vsakem primeru.  
© PISO-OBČINA TRZIN

2.64

-670-

- 671 -

OBČINA TRZIN - PROSTORSKI INFORMACIJSKI SISTEM - geografski prikaz

Začetni prikaz



LEGENDA:

- Parcele 
- št. 
- Nazivi ulic
- ULICA
- Hišne številke
- HS

0 10 m  
 merilo 1: 236  
 0 10 cm  
 referenčna linija

OZNAČENA PARCELA: katastrska občina: 1961-TRZIN, parcela: 1573/26

<http://www.geoprostor.net/piso>; čas izpisa: 12. november 2014 9:22:40; uporabnik: spela.struna@trzin.si  
 Numerično merilo je veljavno, če znaša dolžina referenčne linije 10 cm. Grafično merilo je veljavno v vsakem primeru.  
 © PISO-OBČINA TRZIN

2.65.

Začetni prikaz



0 10 m  
referenčna linija

OZNAČENA PARCELA: katastrska občina: 1961-TRZIN, parcela: 1573/27

LEGENDA:

- Parcela 
- šl. 
- Nazivni ulic 
- ULICA 
- Mišne številke 
- MŠ 

2.68

<http://www.geoprotector.net/pliso>; čas izpisa: 12. november 2014 9:24:29; uporabnik: spela.sbruna@trzin.si  
Numerično merilo je veljavno, če znaša dolžina referenčne linije 10 cm. Grafično merilo je veljavno v vsakem primeru.  
© PISO-OBČINA TRZIN

-672-

-673-

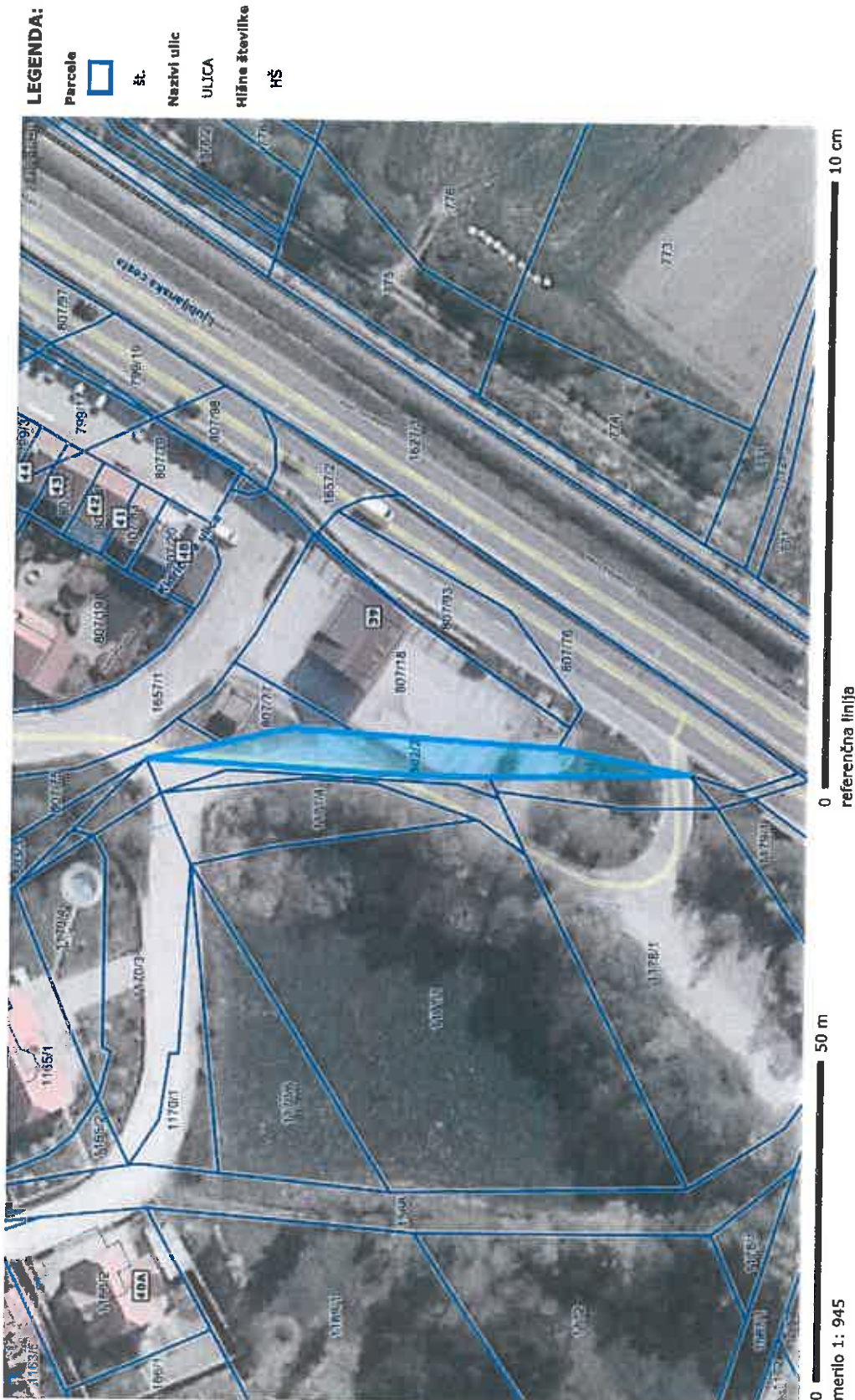
Začetni prikaz



OZNAČENA PARCELA: katastrska občina: 1961-TRZIN, parcela: 1573/29

2.67.

Začetni prikaz



menilo 1: 945  
OZNAČENA PARCELA: katastrska občina: 1961-TRZIN, parcela: 802/2

2.68

<http://www.geoprotor.net/piso/>; čas izpisa: 12. november 2014 9:25:50; uporabnik: spela.struna@trzin.si  
Numerično merilo je veljavno, če znaša dolžina referenčne linije 10 cm. Grafično merilo je veljavno v vsakem primeru.  
© PISO-OBČINA TRZIN

-674-

Začetni prikaz

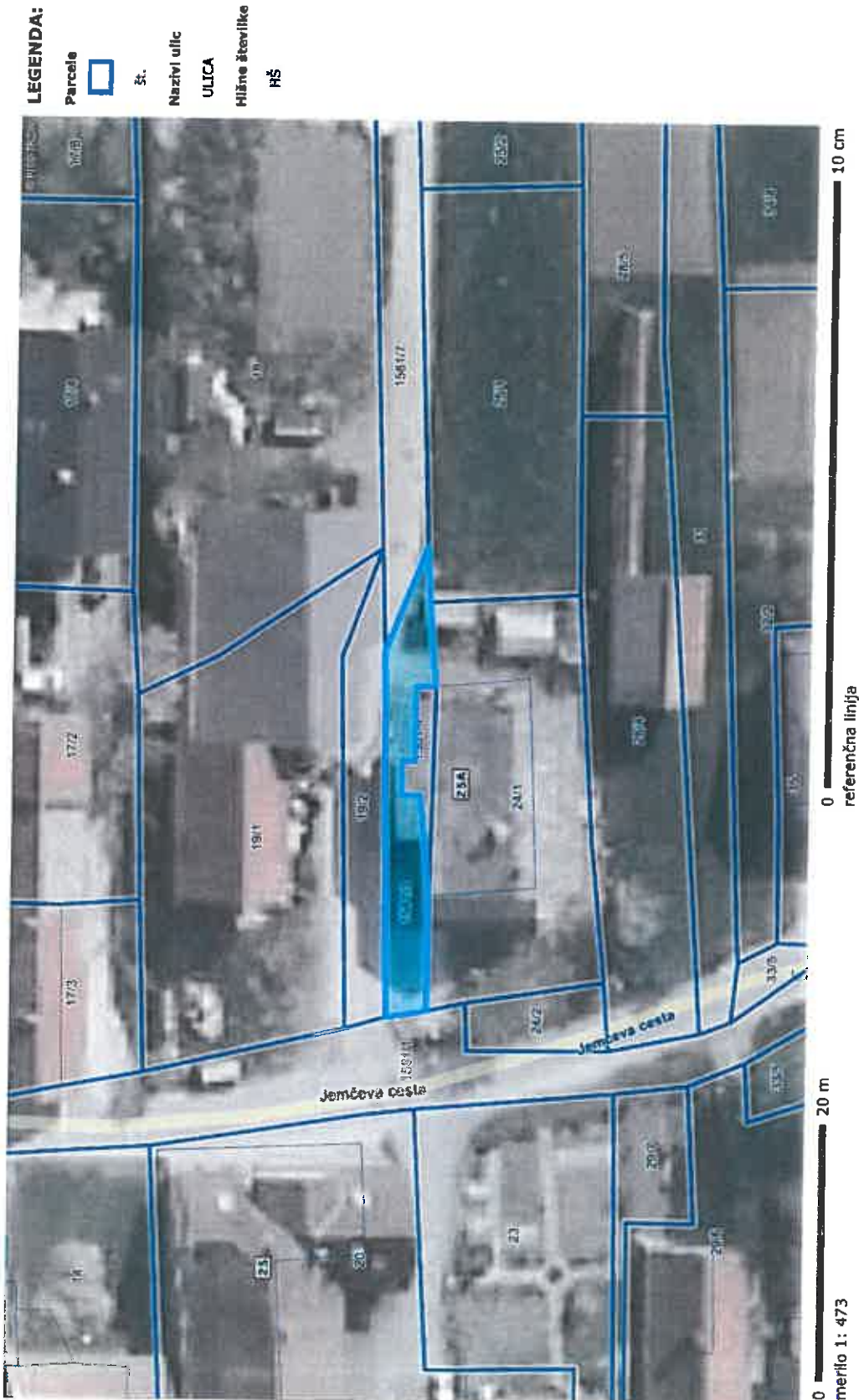


OZNAČENA PARCELA: katastrska občina: 1961-TRZIN, parcela: 250/1

2.69



Začetni prikaz



OZNAČENA PARCELA: katastrska občina: 1961-TRZIN, parcela: 1581/3


<http://www.geoprostor.net/piso>; čas izpisa: 12. november 2014 9:28:38; uporabnik: spela.struna@trzin.si  
Numerično merilo je veljavno, če znaša dolžina referenčne linije 10 cm. Grafično merilo je veljavno v vsakem primeru.  
© PISO-OBČINA TRZIN

2.70.

-676-

- 677 -


Začetni prikaz



OZNAČENA PARCELA: katastrska občina: 1961-TRZIN, parcela: 1570/18

271.

Začetni prikaz



0 100 m 10 cm  
referenčna linija

OZNAČENA PARCELA: katastrska občina: 1961-TRZIN, parcela: 1570/19

<http://www.geoprosor.net/piso/>; čas izpisa: 12. november 2014 9:30:52; uporabnik: spela.struna@trzin.si  
Numerično merilo je veljavno, če znašjo dolžina referenčne linije 10 cm. Grafično merilo je veljavno v vsakem primeru.  
© PISO-OBČINA TRZIN

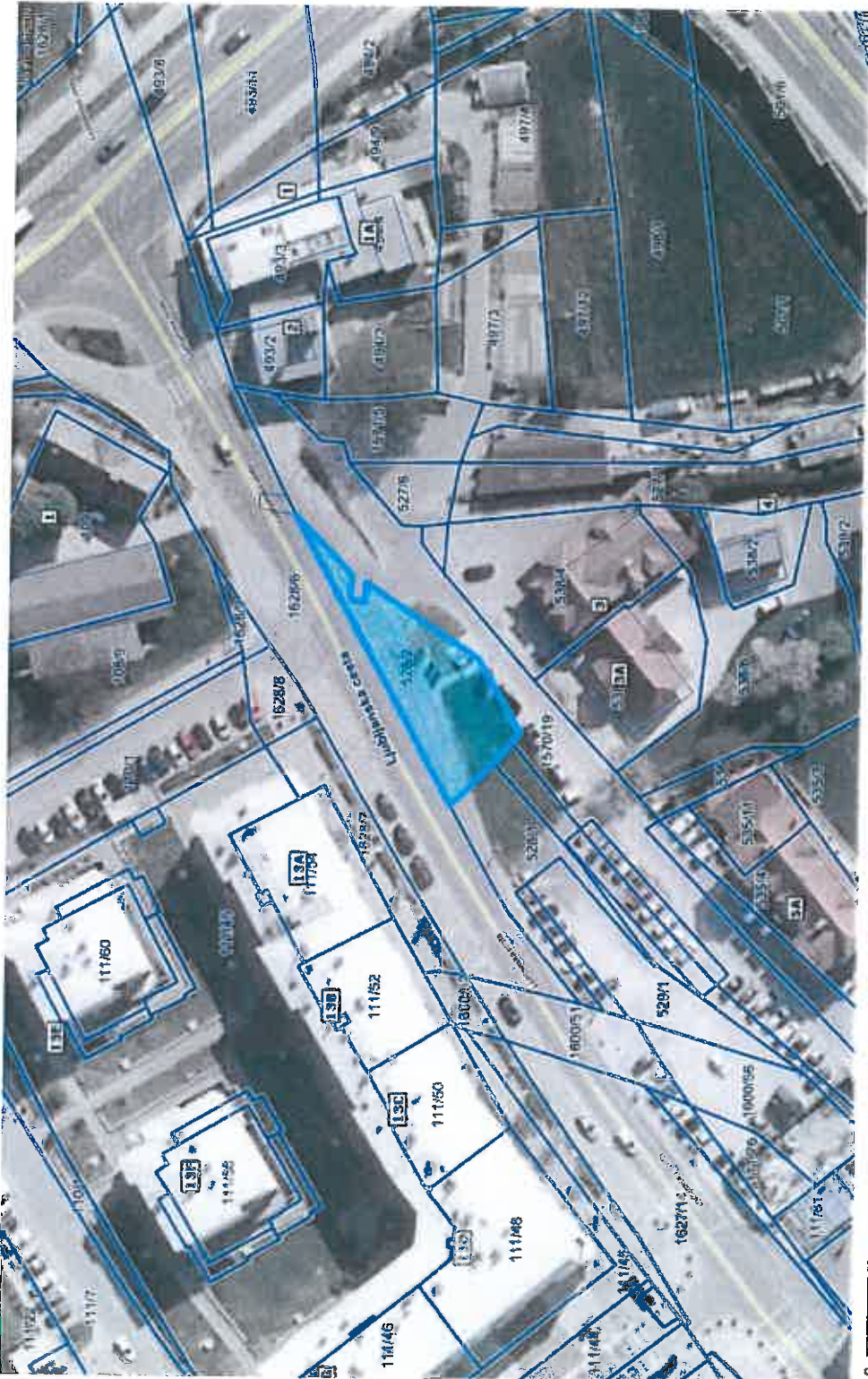
2.72

-678-

-679-

OBČINA TRZIN - PROSTORSKI INFORMACIJSKI SISTEM - geografski prikaz

Začetni prikaz



LEGENDA:

- Parcele
- št.
- Nazivi ulic
- ULICA
- Hišne številke
- HŠ


0 50 m  
 0 10 cm  
 referenčna linija

OZNAČENA PARCELA: katastrska občina: 1961-TRZIN, parcela: 528/2

2.73

<http://www.geoprosor.net/piso>; čas izpisa: 12. november 2014 9:31:34; uporabnik: spela.struna@trzin.si  
 Numerično merilo je veljavno, če znaša dolžina referenčne linije 10 cm. Grafično merilo je veljavno v vsakem primeru.  
 © PISO-OBČINA TRZIN

Začetni prikaz



OZNAČENA PARCELA: katastrska občina: 1961-TRZIN, parcela: 1244/428

<http://www.geoprosator.net/piso/>; čas izpisa: 12. november 2014 9:32:47; uporabnik: spela.struna@trzin.si  
Numerično merilo je veljavno, če znaša dolžina referenčne linije 10 cm. Grafično merilo je veljavno v vsakem primeru.  
© PISO-OBČINA TRZIN

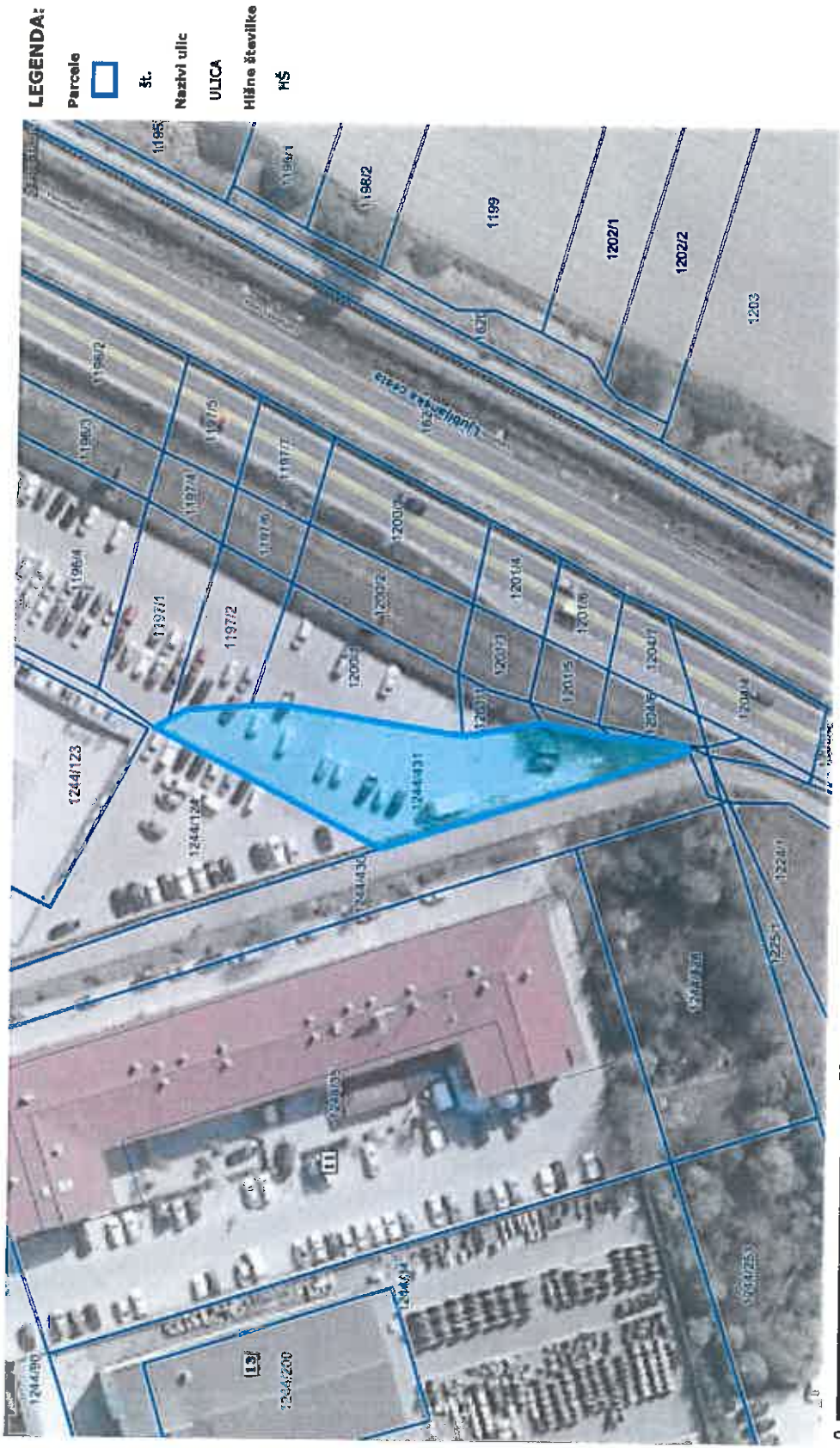
2.74.

180-

-681-

OBČINA TRZIN - PROSTORSKI INFORMACIJSKI SISTEM - geografski prikaz

Začetni prikaz

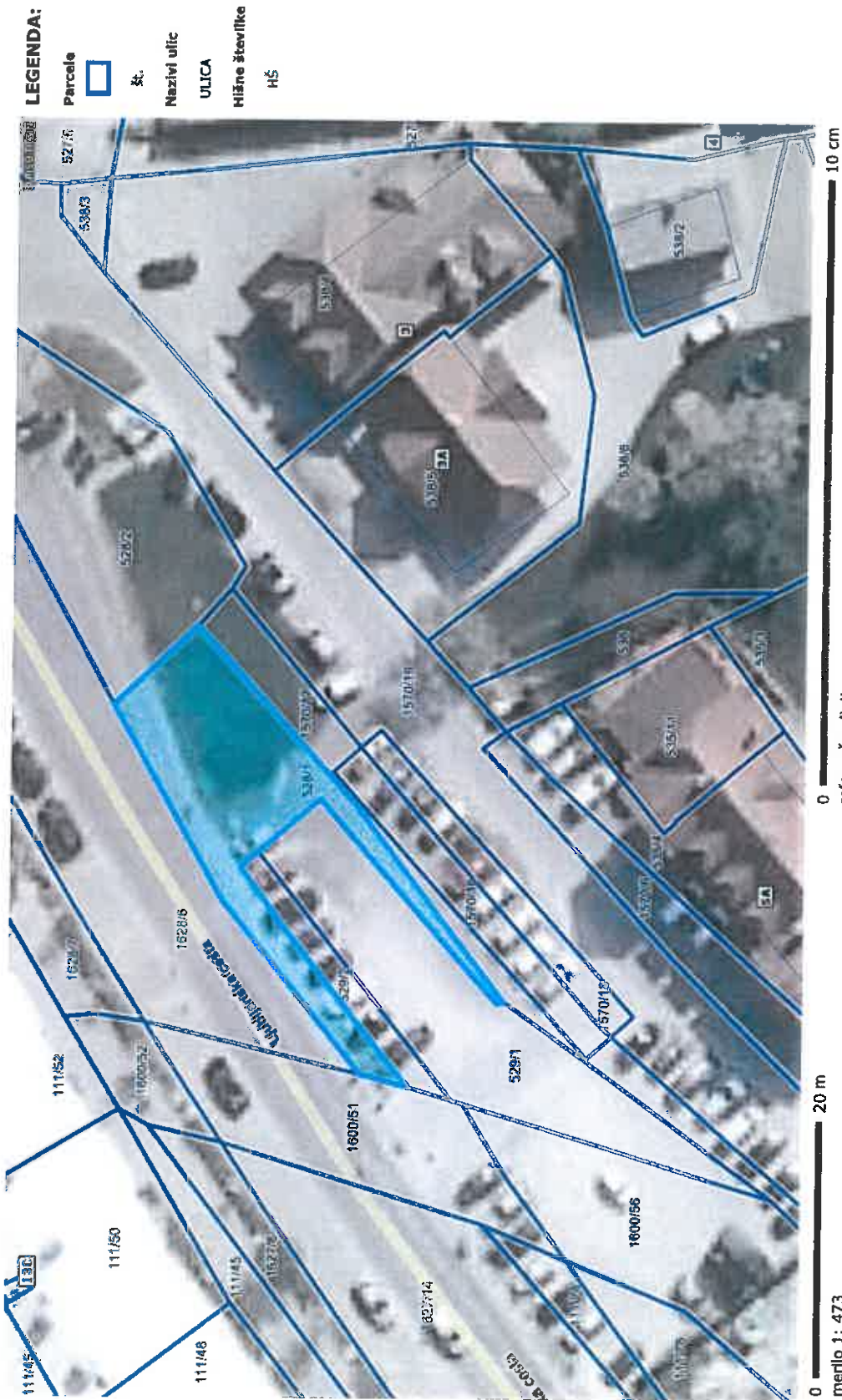


OZNAČENA PARCELA: katastrska občina: 1961-TRZIN, parcela: 1244/431

<http://www.geoprotor.net/piso>; čas izpisa: 12. november 2014 9:41:17; uporabnik: spela.struna@trzin.si  
Numerično merilo je veljavno, če znaša dolžina referenčne linije 10 cm. Grafično merilo je veljavno v vsakem primeru.  
© PISO-OBČINA TRZIN

2.75

Začetni prikaz



menilo 1: 473

OZNAČENA PARCELA: katastrska občina: 1961-TRZIN, parcela: 528/1

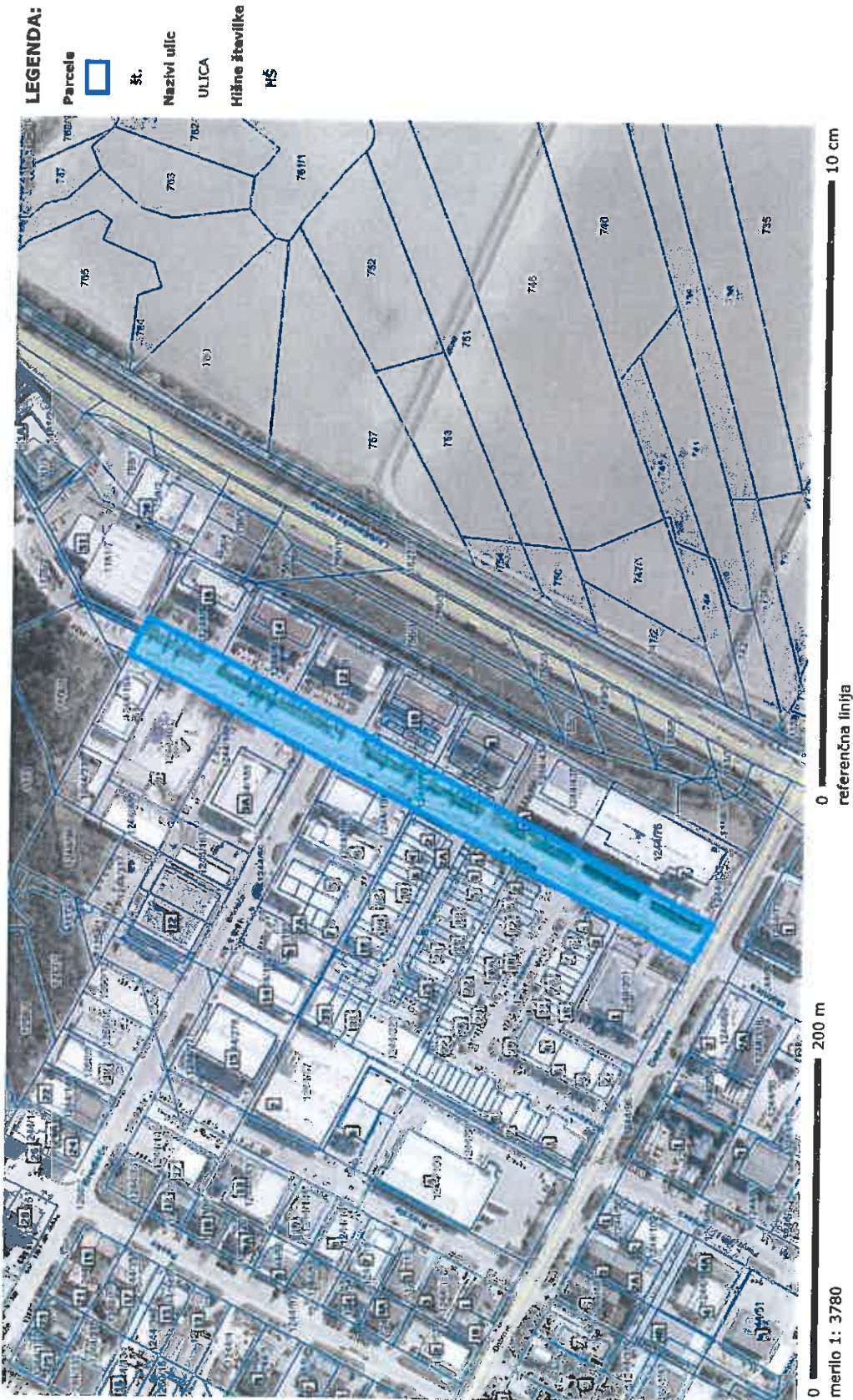
2.76.

<http://www.geoportal.net/piso>; čas izpisa: 12. november 2014 9:42:10; uporabnik: spela.struna@trzin.si  
Numerično merilo je veljavno, če znaša dolžina referenčne linije 10 cm. Grafično merilo je veljavno v vsakem primeru.  
© PISO-OBČINA TRZIN

-682-

- 683 -

Začetni prikaz



OZNAČENA PARCELA: katastrska občina: 1961-TRZIN, parcela: 1244/99

2.77



Začetni prikaz



OZNAČENA PARCELA: katastrska občina: 1961-TRZIN, parcela: 1646/102

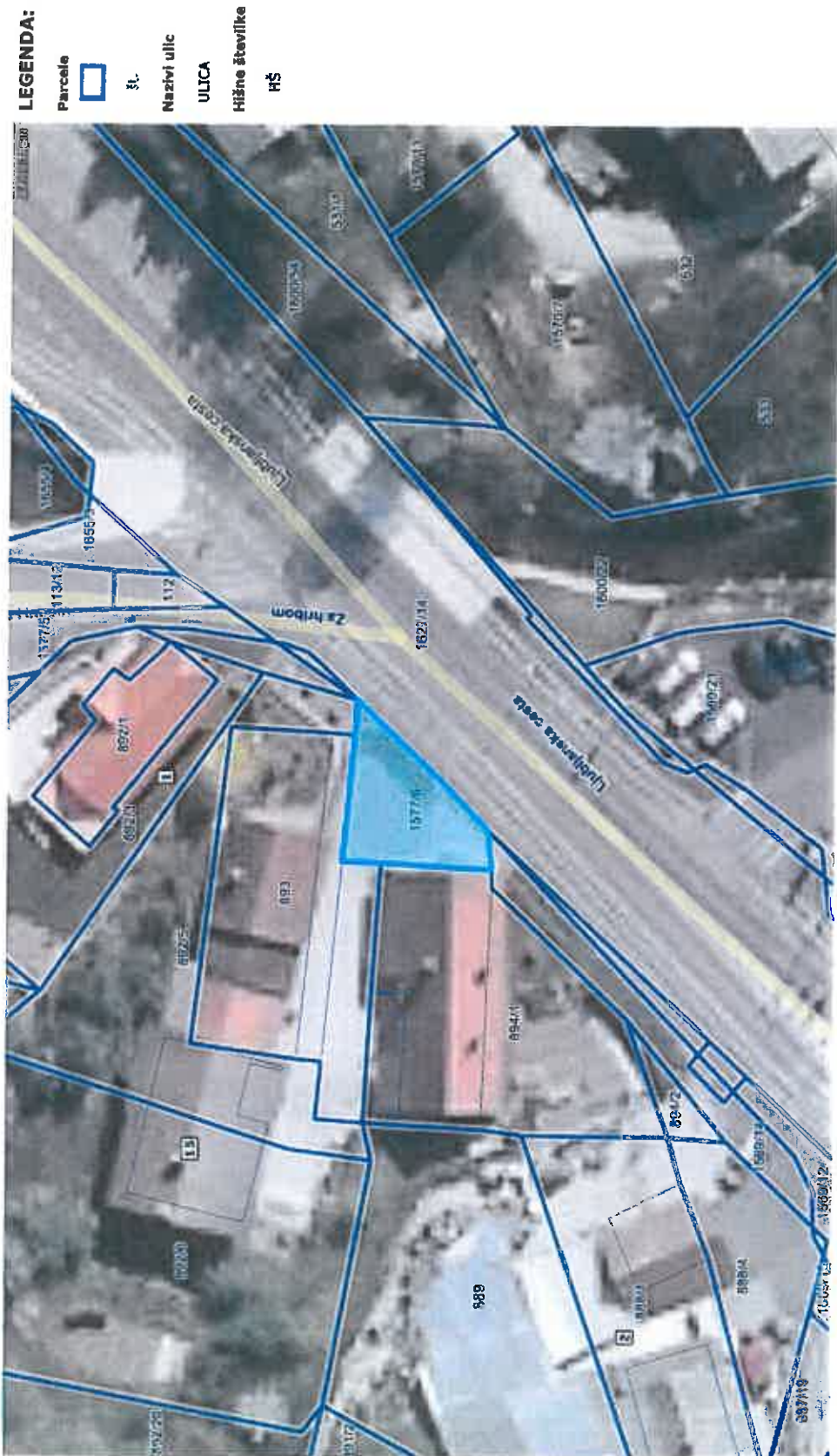
<http://www.geoportal.net/piso>; čas izpisa: 12. november 2014 9:44:22; uporabnik: spela.struna@trzin.si  
Numerično merilo je veljavno, če znaša dolžina referenčne linije 10 cm. Grafično merilo je veljavno v vsakem primeru.  
© PISO-OBČINA TRZIN

2.78.

-684-

-1589-

Začetni prikaz



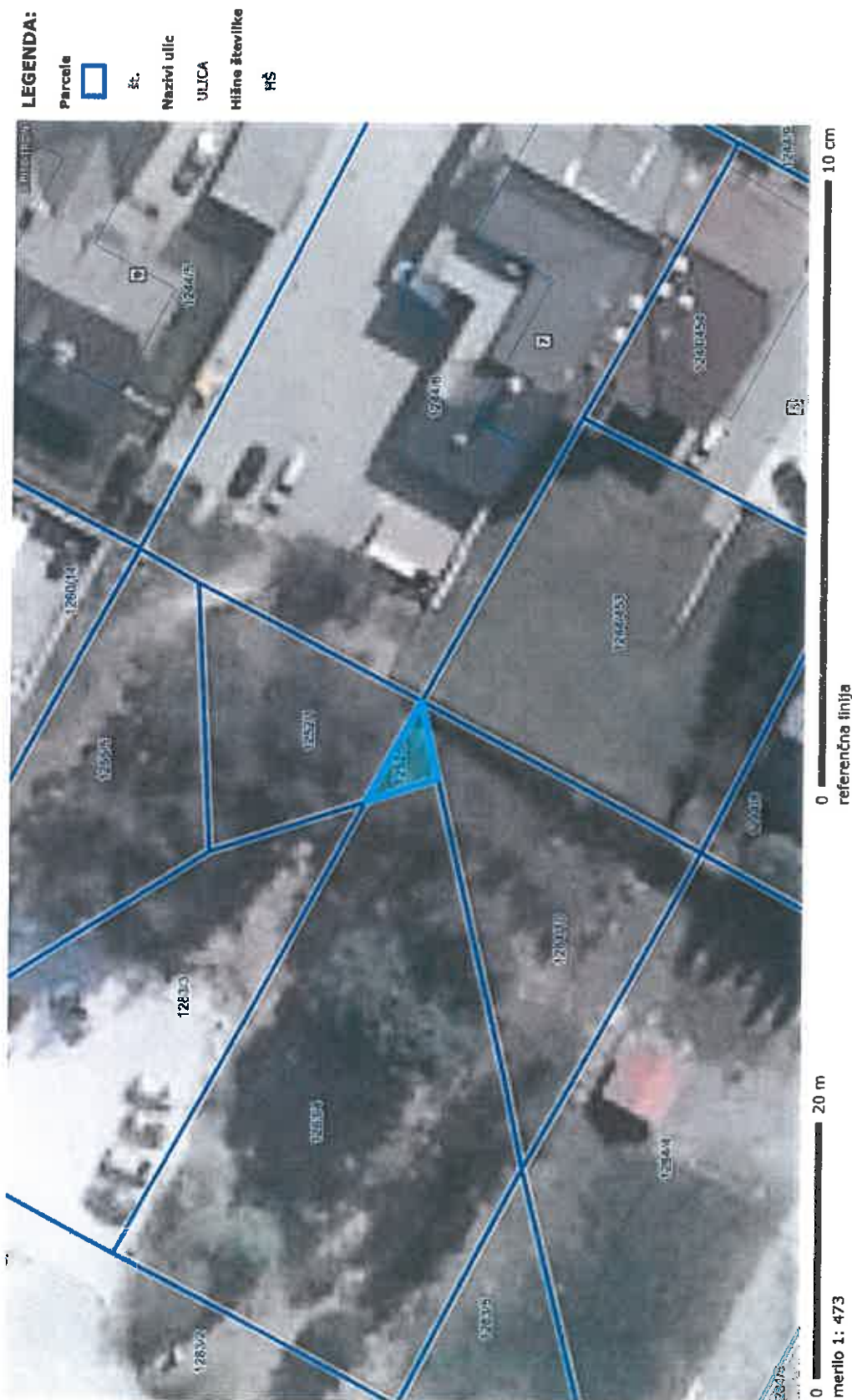
0 20 m  
 merilo 1: 473

0 10 cm  
 referenčna linija

OZNAČENA PARCELA: katastrska občina: 1961-TRZIN, parcela: 1577/6

279

Začetni prikaz



OZNAČENA PARCELA: katastrska občina: 1961-TRZIN, parcela: 1252/9

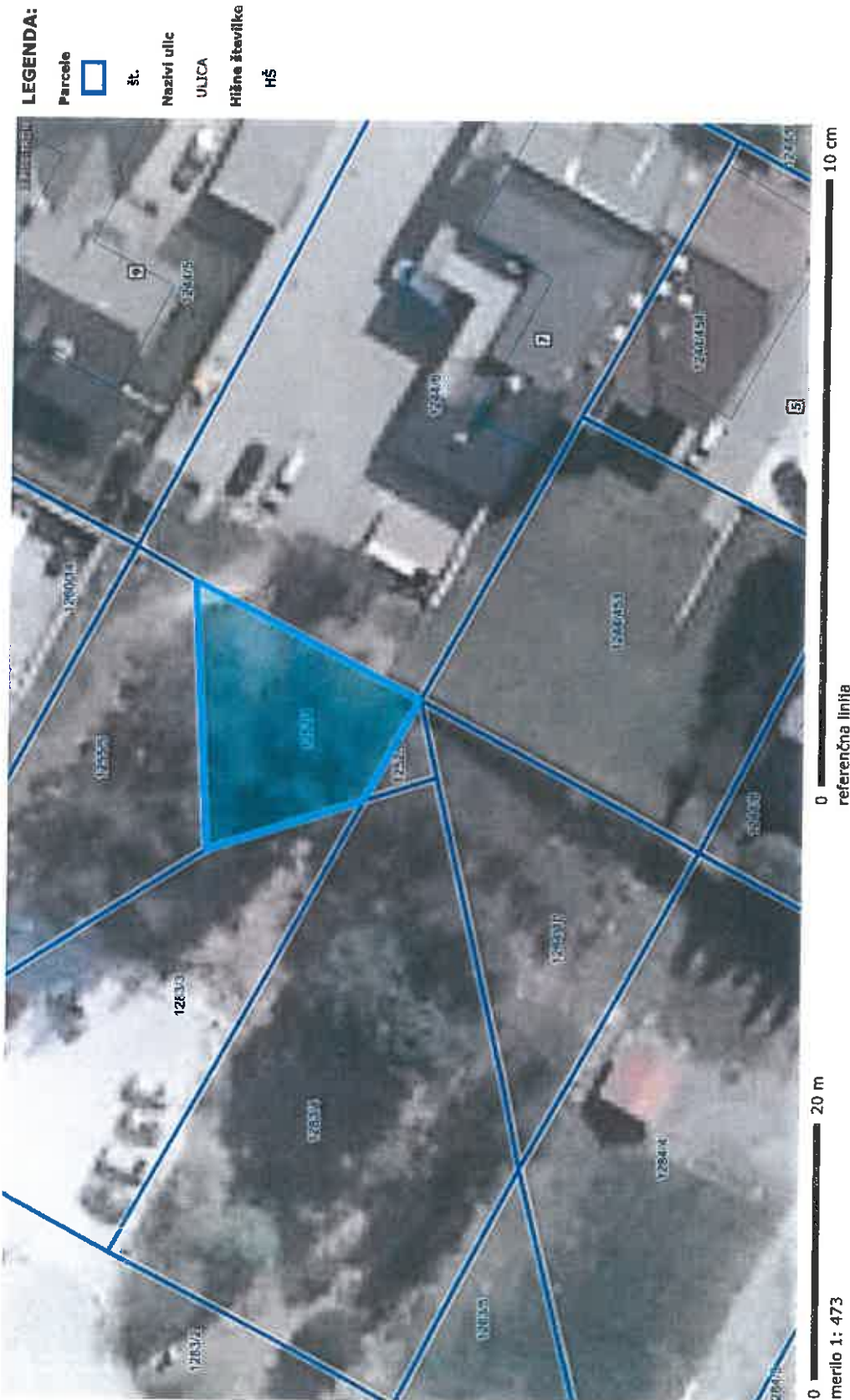
<http://www.geoprosor.net/piso>; čas izpisa: 12. november 2014 9:49:27; uporabnik: speta.struna@trzin.si  
Numerično merilo je veljavno, če znaša dolžina referenčne linije 10 cm. Grafično merilo je veljavno v vsakem primeru.  
© PISO-OBČINA TRZIN

686

2.80.

- 189 -

Začetni prikaz



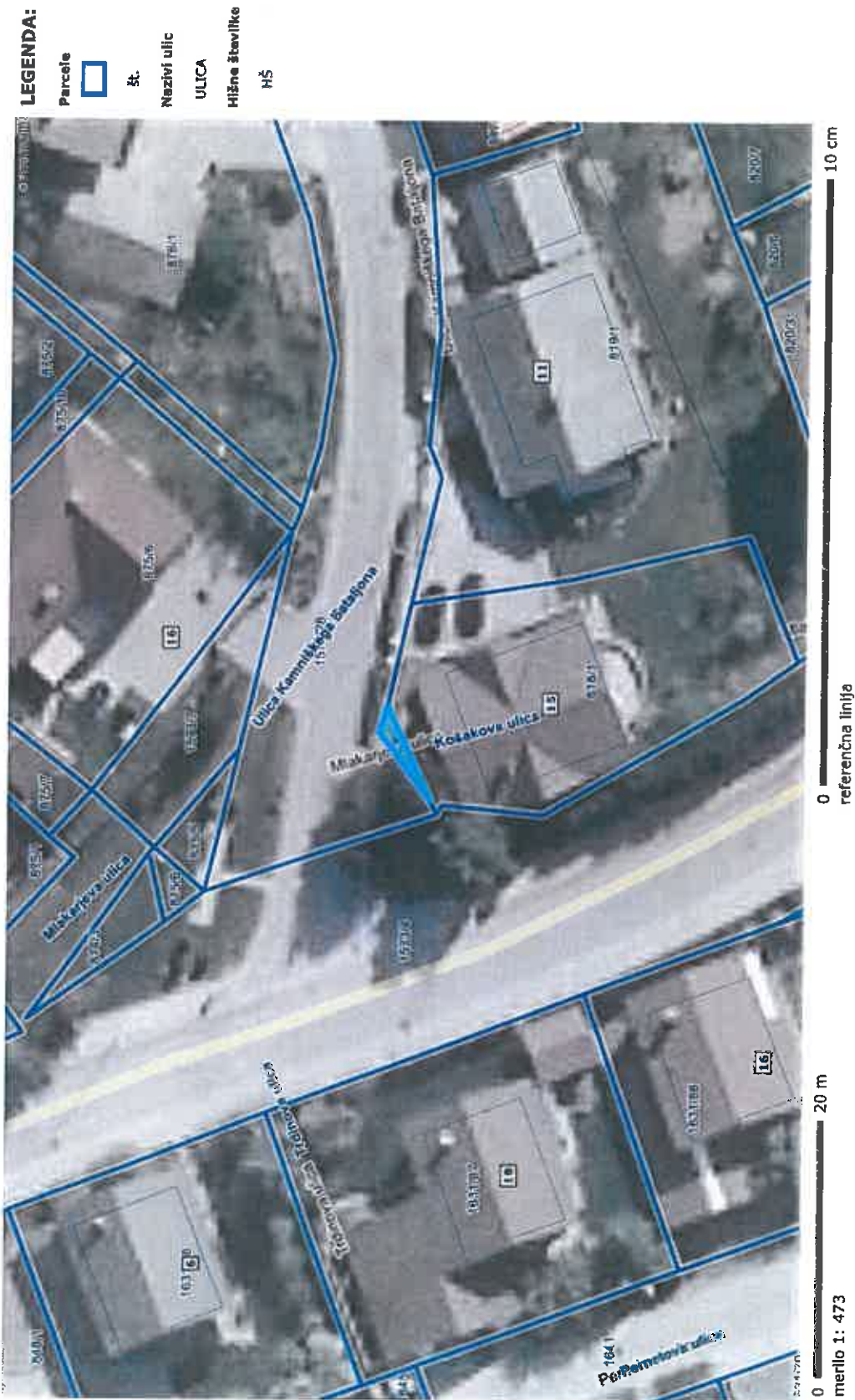
OZNAČENA PARCELA: katastrska občina: 1961-TRZIN, parcela: 1252/1

2.81




-689

Začetni prikaz



2.83

Začetni prikaz



2.84.

-690-